

6.1. CALAMUCHITA



Referencias

<i>Hidrografía</i>	<i>Divisiones Adm. y Políticas</i>
— Ríos y Arroyos	⊙ Cabecera Departamental
■ Lagunas (IGN)	▭ Límite Departamental
	▭ Pedanías

Figura 6.1.1. Mapa general del departamento Calamuchita.

Calamuchita se encuentra en el centro-oeste de la provincia y se ubica primordialmente en la zona serrana. Este departamento contiene el paisaje serrano que incluye la Sierra de Comechingones y las Cumbres de Achala que incluye al Cerro Champaquí, el más elevado de la provincia.

Desde el punto de vista catastral se divide en 7 pedanías: Cañada de Álvarez, Condóres, Molinos, Monsalvo, Reartes, Santa Rosa y Río de los Sauces

La ciudad de Embalse es el centro más urbanizando, y allí se encuentra la sede del

Gobierno de la Comunidad Regional Calamuchita, sin embargo San Agustín es la ciudad cabecera. En este departamento encontramos numerosos ríos que han sido utilizados para la producción de energía eléctrica, formando los Embalses Los Molinos, Cerro Pelado, Río Tercero y Piedras Moras (Figura 6.1.1). Por su superficie representa el 2,81% del territorio y alberga a tan sólo al 1,48% de la población provincial (Tabla 6.1.1).

El nombre de este departamento lo ha tomado del más caudaloso río no sólo de la región sino también de la provincia, el Tercero, y los registros históricos mencionan que los pueblos originarios denominaron Ctalamochita, según los primeros españoles que transcribieron en el castellano de entonces los sonidos con el que los nativos definían a este curso de agua.

Este departamento registra un total de 157 sitios relevados a la fecha (Tablas 6.1.2 y 6.1.3). Dieciséis de ellos fueron intervenidos o registrados entre las décadas de 1922 y 1962 centrándose la mediana en la década de 1940. Entre los investigadores se destacan Alfredo Castellanos

quien intervino en las décadas de 1920 y 1930, Osvaldo Paulotti quien desde el Instituto de Arqueología, Lingüística y Folklore (IALF-UNC) realizó tareas en la década de 1940 y Alberto Rex González quien trabajaría en la zona de Villa Rumipal previamente al llenado del espejo de agua del Embalse de Río Tercero. Las décadas de 1950 y 1970 también muestran intervenciones arqueológicas dirigidas desde el IALF y el Instituto de Antropología (FFyH, UNC). Luego de un paréntesis en la intervención arqueológica en el área se comienza nuevamente con el registro de sitios arqueológicos en la década del 2000, centrándose en el área del valle, las costas del Embalse y las tierras altas del parque Nacional Quebrada del Condorito. Entre los años 2006 y 2012 se registraron 73 sitios arqueológicos producto de los trabajos sistemáticos del Lic. Eduardo Pautassi (UNC), el Dr. Diego Rivero (UNC) y Jerónimo Angueyra (UBA) junto a los rescates llevados a cabo por la Dra. Mariana Fabra y el equipo de rescate del Museo de Antropología (FFyH, UNC). A lo anterior deben sumarse dos localidades producto de la georreferenciación realizadas a partir de metadatos de conjuntos

Población censo 2010	Población censo 2001	Variación %	Densidad Poblacional	Ciudad Cabecera	Sup. (km ²)	Pedanías	Municipios y comunas
54730	45418	20,5	11,79	San Agustín	4642	Cañada de Álvarez, Cóndores, Molinos, Monsalvo, Reartes, Santa Rosa Río de Los Sauces	23

Tabla 6.1.1. Datos poblacionales y políticos del departamento Calamuchita.

arqueológicos depositados en las Reservas B y C del Museo de Antropología (FFyH, UNC) (Figura 6.1.2).

En cuanto a la calidad de los datos de referenciación geográfica podemos observar que 79 de ellos provienen de datos bibliográficos, que en general resumen visitas a campo, por lo que las localizaciones son correctas. Como hemos visto muchas de ellas corresponden a los últimos cinco años, por lo que los datos han sido obtenidos en su gran mayoría a través del sistema de geoposicionamiento GPS. Uno de los sitios fue ubicado a partir de datos suministrados por informantes, en tanto dos corresponden a los sitios ya nombrados cuya cultura material se encuentra en el Museo de Antropología. Otros 46 registros corresponden a datos de georreferenciación obtenidos a partir de la Carta Camichingon de Aníbal Montes (1950) efectuada por Izeta en (2012).

Se tomó como índice la densidad de sitios por departamento como una medida que ayude a comprender el grado de conocimiento de

los sitios arqueológicos de cada jurisdicción departamental y relacionada a ello la historia de las investigaciones arqueológicas en cada unidad departamental (Tabla 6.1.2).

Como se dijo más arriba el total de sitios registrados asciende a 157, los que divididos por el área ocupada por el Departamento Calamuchita nos arroja una densidad de sitios de 0.033. En comparación con los datos obtenidos para otros departamentos podemos adelantar que Calamuchita es uno de los que presenta una mayor densidad de sitios arqueológicos. Esto puede interpretarse tanto como resultado de una gran cantidad de investigaciones efectuadas a lo largo del tiempo que han arrojado el registro de sitios arqueológicos a través del territorio o que la densidad poblacional en el pasado también fue un factor importante que permitió una gran representación de estos.

Respecto a la localización de los sitios en relación con su asociación a áreas rurales o urbanas se identificaron a través de la intersección de los modelos de las manchas urbanas del

Origen del dato	Cantidad sitios ¹	Densidad de sitios (/KM ²)	Nivel de Intervención ²	Situación del sitio
Bibliografía	73	0,014	42 (1); 10 (2); 21 (4)	73(4)
FDAM	45	0,009	45 (4)	45 (s/d)
Informantes	8	0,001	8 (1)	8(4)
Campo	24	0,004	22 (1); 2 (2)	24(4)
Colecciones	7	0,001	7 (4)	7(s/d)
Total	157	0,0032		

Tabla 6.1.2. Datos generales sobre los sitios arqueológicos del departamento Calamuchita. Referencias: 1: expresados según origen del dato; 2: (1) no excavado, (2) excavado autorizado, (4) sin información; 3: (4) expuesto, (s/d) sin datos.

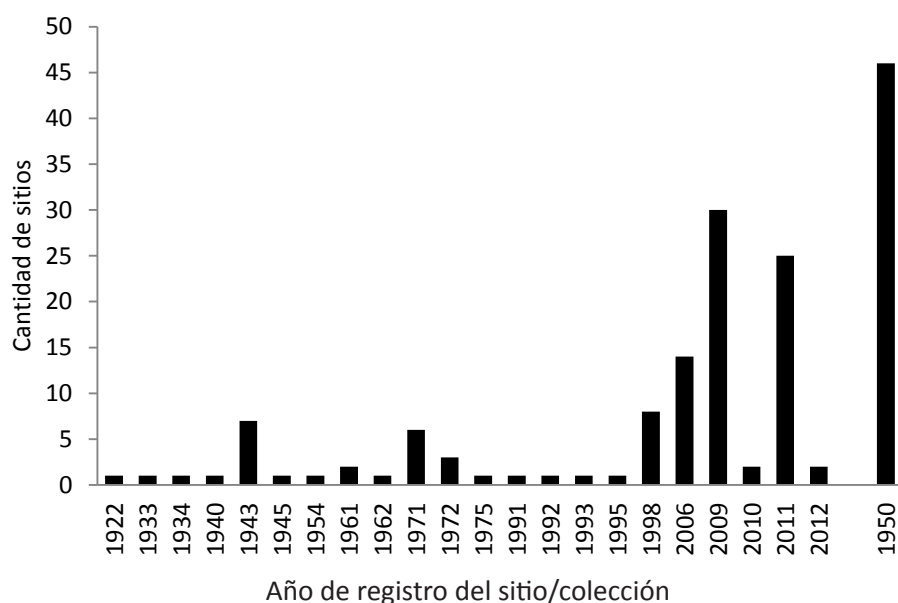


Figura. 6.1.2. Cantidad de sitios arqueológicos investigados de acuerdo al año (Calamuchita).

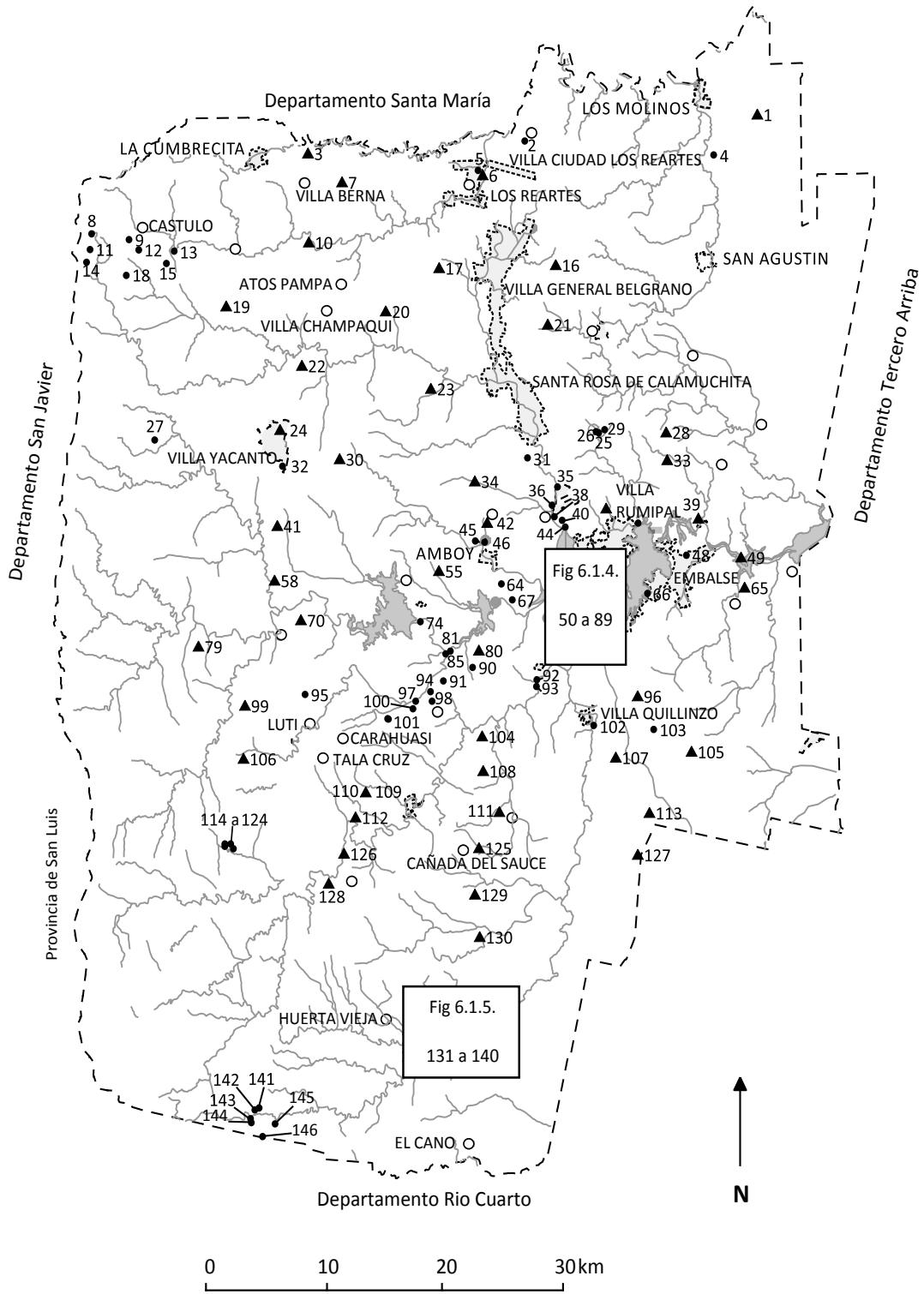
departamento y la de los sitios arqueológicos, logrando identificar seis sitios que se encuentran actualmente dentro de límites de ejidos urbanos. El resto corresponde a áreas de tipo rural.

La cronología de los sitios arqueológicos ubica a las ocupaciones en un rango que abarca desde el Holoceno Medio al Tardío. En términos relativos los conjuntos descritos pueden adscribirse a sociedades cazadoras recolectoras para el primer tramo y sociedades agroalfareras hacia el final de la ocupación prehispánica. También se han registrado sitios de ocupación de épocas coloniales.

Por último, muchos de los conjuntos de cultura material procedentes de los sitios registrados se encuentran distribuidos en instituciones nacionales y provinciales del Departamento Capital, así como en seis museos locales distribuidos por la geografía del Departamento.

Esta región cuenta además con la organización de la Red de Museos de Calamuchita (<http://redmuseoscalamuchita.blogspot.com.ar/>) creada el 31 de enero de 2009, y es una entidad que nuclea los museos de Embalse, Amboy, Villa Rumipal, Santa Rosa, Villa Ciudad Parque Los Reartes y Villa General Belgrano y tiene como principal objetivo la protección del patrimonio cultural y natural de cada localidad a través de la colaboración y el vínculo entre sí.

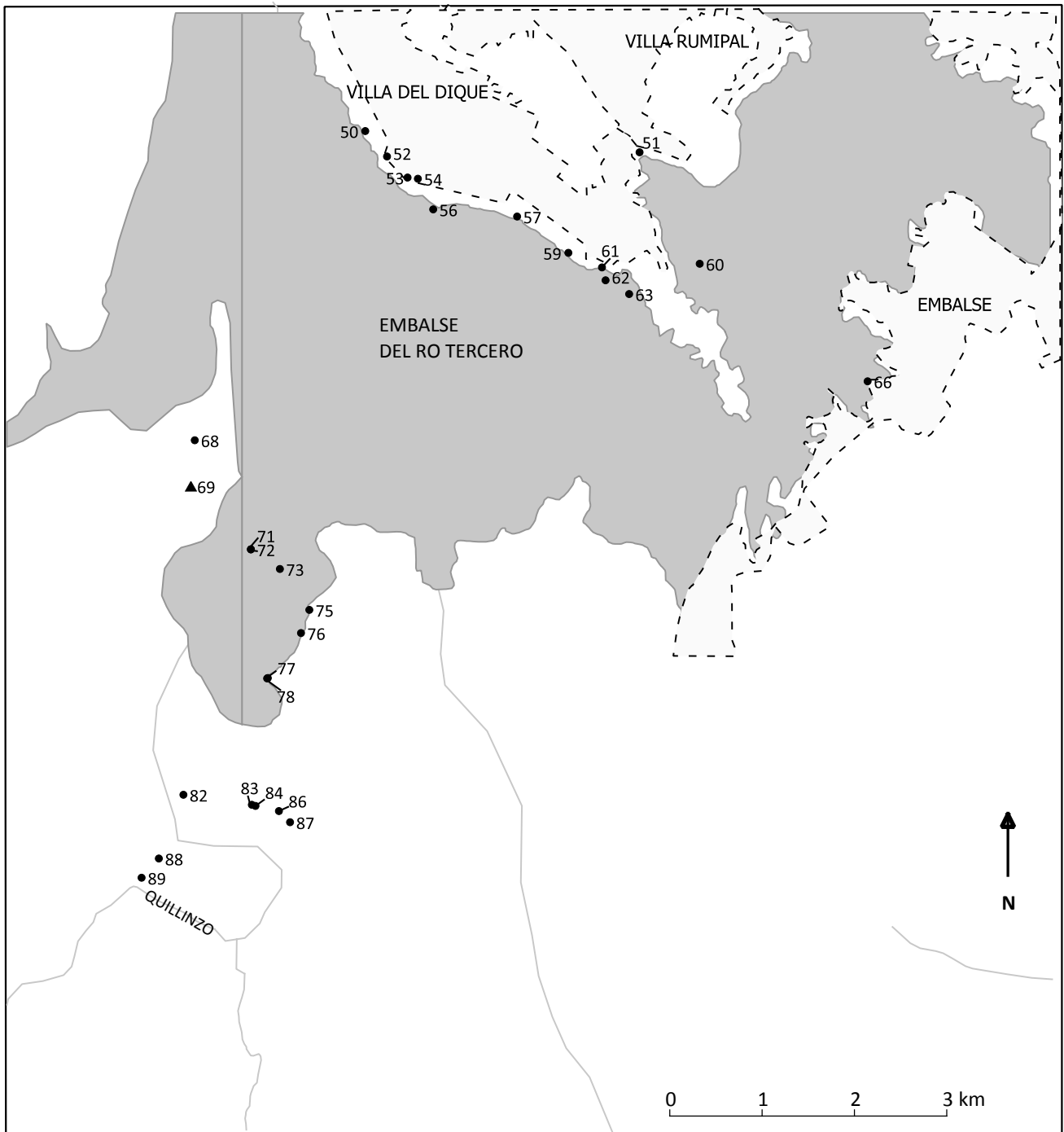
En relación a la existencia de comunidades actuales de pueblos originarios en este departamento, de acuerdo al relevamiento realizado por el Mgter J. M. Bompadre (2013) en la actualidad se encuentra en proceso de registro para la obtención de personería jurídica la Comunidad Yam Harú de la localidad de Villa Gral. Belgrano, donde existe un Ecopaseo (<http://www.yamharu.com>).



Referencias

- | | | | |
|-----------------------------|----------------------------------|--------------------|------------------------------------|
| <i>BaDACor</i> | <i>Actividades Humanas (IGN)</i> | <i>Hidrografía</i> | <i>Divisiones Adm. y Políticas</i> |
| • Sitios Arqueológicos | ☐ Central Hidroeléctrica | — Ríos y Arroyos | ☐ Centros Urbanos |
| ▲ Asentamientos Originarios | ⚡ Mina o Cantera | ■ Diques y Lagunas | ⬜ Límite Departamental |
| | | | ○ Poblaciones (IGN) |

6.1.3. Mapa de localización de los sitios arqueológicos del departamento, vista general.



Referencias

BaDACor

- Sitios Arqueológicos
- ▲ Asentamientos Originarios

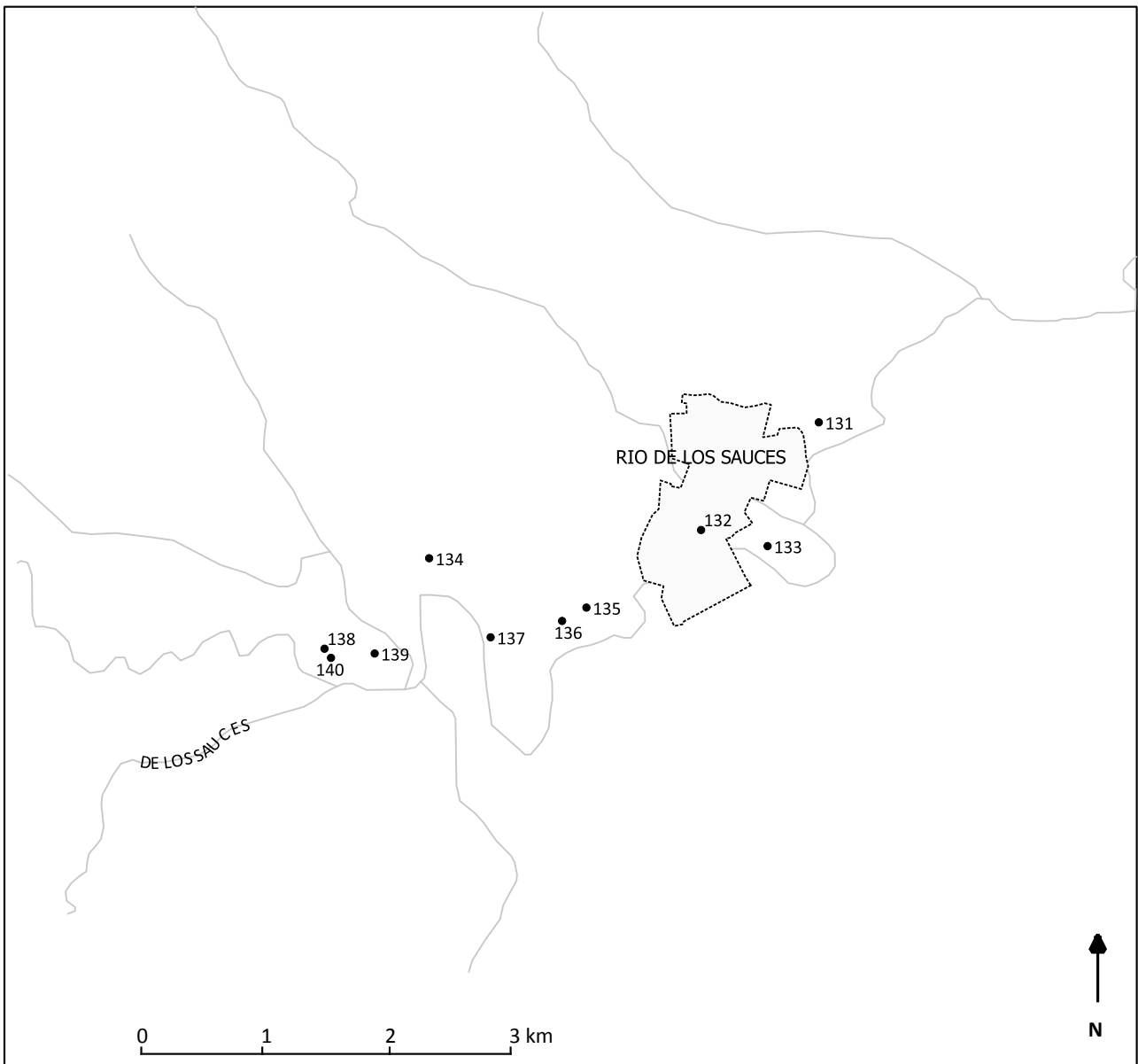
Hidrografía

- Ríos y Arroyos
- Diques y Lagunas

Divisiones Adm. y Políticas

- ▭ Centros Urbanos

6.1.4. Mapa de localización de los sitios arqueológicos del departamento, vista de detalle 1.



Referencias

- | | | |
|-----------------------------|--------------------|------------------------------------|
| <i>BaDACor</i> | <i>Hidrografía</i> | <i>Divisiones Adm. y Políticas</i> |
| • Sitios Arqueológicos | — Ríos y Arroyos | ▭ Centros Urbanos |
| ▲ Asentamientos Originarios | ■ Diques y Lagunas | |

6.1.5. Mapa de localización de los sitios arqueológicos del departamento, vista de detalle 2.

Nº	LOCALIDAD	SITIO ARQUEOLOGICO	CODIGO ANTERIOR	CARACT	SITUACIÓN	COORD	INTERV	RIESGO	FUENTES
1	-	TOQUINGAS	-	-	-	3	4	-	MONTES, A. (FDAM) 1950 MdA(FFyH-UNC) (C)
2	LOS REARTES	LA TIERRA COLORADA	C.CAL.13	4	4	2	1	3	CASTELLANOS, A. 1922-1934 (RB)
3	-	TABASARAT	-	-	-	3	4	-	MONTES, A. (FDAM) 1950 MdA(FFyH-UNC) (C)
4	CHUÑAHUASI	TOTORILLA	-	3	4	1	1	5	URIBE, A. 2009 (I)
5	LOS REARTES	CHACRAS MERCED	-	2	-	3	4	-	1962 MdA(FFyH-UNC) (C)
6	LOS REARTES	LOS REARTES	-	1	4	2	4	1	2012 MdA(FFyH-UNC) (C)
7	-	GUALOVIRA	-	-	-	3	4	-	MONTES, A. (FDAM) 1950 MdA(FFyH-UNC) (C)
8	-	CHAMPAQUI 3	-	1	4	1	1	5	RIVERO, D. 2006 (RB)
9	LOS REARTES	CUFRE 2	-	1	4	1	1	5	RIVERO, D. 2006 (RB)
10	-	TAUQUE EINYTA	-	-	-	3	4	-	MONTES, A. (FDAM) 1950 MdA(FFyH-UNC) (C)
11	-	CHAMPAQUI 2	-	3	4	1	1	5	RIVERO, D. 2006 (RB)
12	-	CUFRE 1	-	1	4	1	1	5	RIVERO, D. 2006 (RB)
13	VILLA ALPINA	VILLA ALPINA 1	-	1	4	1	1	5	RIVERO, D. 2006 (RB)
14	PNQC	CHAMPAQUI 1	-	3	4	1	1	5	RIVERO, D. 2006 (RB)
15	VILLA ALPINA	VILLA ALPINA 2	-	3	4	1	1	5	RIVERO, D. 2006 (RB)
16	-	PUN NAURE	-	-	-	3	4	-	RIVERO, D. 2006 (RB)
17	-	CHAGANAURE	-	-	-	3	4	-	MONTES, A. (FDAM) 1950 MdA(FFyH-UNC) (C)
18	PNQC	CUFRE 3	-	3	4	1	1	5	RIVERO, D. 2006 (RB)
19	-	YOCONTAHIRAVA	-	-	-	3	4	-	MONTES, A. (FDAM) 1950 MdA(FFyH-UNC) (C)
20	-	ESCACACHI	-	-	-	3	4	-	MONTES, A. (FDAM) 1950 MdA(FFyH-UNC) (C)
21	-	POMALNAURE	-	-	-	3	4	-	MONTES, A. (FDAM) 1950 MdA(FFyH-UNC) (C)
22	-	CHILANAURE	-	-	-	3	4	-	MONTES, A. (FDAM) 1950 MdA(FFyH-UNC) (C)
23	-	INCHURA	-	-	-	3	4	-	MONTES, A. (FDAM) 1950 MdA(FFyH-UNC) (C)
24	-	ONESNAURE	-	-	-	3	4	-	MONTES, A. (FDAM) 1950 MdA(FFyH-UNC) (C)
25	EMBALSE	EL PARADOR 4	-	2	4	1	1	5	PAUTASSI, E. 2011 (P)
26	EMBALSE	EL PARADOR 2	-	1	4	1	1	4	PAUTASSI, E. 2011 (P)
27	EMBALSE	EL PARADOR 1	-	4	4	1	1	4	PAUTASSI, E. 2011 (P)
28	-	YANASACATE	-	-	-	3	4	-	MONTES, A. (FDAM) 1950 MdA(FFyH-UNC) (C)
29	EMBALSE	EL PARADOR 3	-	1	4	1	1	4	PAUTASSI, E. 2011 (P)
30	-	IMINTAR	-	-	-	3	4	-	MONTES, A. (FDAM) 1950 MdA(FFyH-UNC) (C)
31	SANTA ROSA DE CALAMUCHITA	ESTANCIA JESUITICA SAN IGNACIO	-	-	-	2	4	-	SCHAVELZON, D. Y C. PAGE 2011 (RB)
32	SANTA ROSA DE CALAMUCHITA	YACANTO	C.CAL.4	1	4	2	1	5	SERRANO, A. 1945 (RB)
33	-	YANA AVIETA	-	-	-	3	4	-	MONTES, A. (FDAM) 1950 MdA(FFyH-UNC) (C)
34	-	PUCOCHACAT	-	-	-	3	4	-	MONTES, A. (FDAM) 1950 MdA(FFyH-UNC) (C)
35	VILLA RUMIPAL	BARRANCA LUCAS MORENO	-	1	4	2	1	4	ANGUEYRA, J. 2009 (RB)
36	SAN IGNACIO	SAN IGNACIO	C.CAL.2	1	4	2	1	5	CASTELLANOS, A. 1934 (RB)
37	-	IMBAHA	-	-	-	3	4	-	MONTES, A. (FDAM) 1950 MdA(FFyH-UNC) (C)
38	VILLA RUMIPAL	CAMPO CANNAVO	-	4	-	-	4	-	INFORME MDA 2010 (RB)
39	-	CINTIGUALANTO	-	-	-	3	4	-	MONTES, A. (FDAM) 1950 MdA(FFyH-UNC) (C)
40	VILLA RUMIPAL	HALLAZGO AISLADO VASIJIA HUECA	-	1	4	2	1	4	ANGUEYRA, J. 2009 (RB)
41	-	PALNAVITA	-	-	-	3	4	-	MONTES, A. (FDAM) 1950 MdA(FFyH-UNC) (C)
42	-	CINISACAT	-	-	-	3	4	-	MONTES, A. (FDAM) 1950 MdA(FFyH-UNC) (C)
43	VILLA DEL DIQUE	COLONIA MARINA	-	3	4	2	1	4	ANGUEYRA, J. 2009 (RB)
44	VILLA RUMIPAL	EL BICHO	-	5	4	2	1	4	ANGUEYRA, J. 2009 (RB)
45	AMBOY	RIO AMBOY	C.CAL.6	2	4	2	1	5	PAULOTTI, O. 1943 (RB)

6.1.3. Listado de sitios arqueológicos del departamento Calamuchita (*continúa*).

Nº	LOCALIDAD	SITIO ARQUEOLOGICO	CODIGO ANTERIOR	CARACT	SITUACIÓN	COORD	INTERV	RIESGO	FUENTES
46	AMBOY	AMBOY	-	1	-	2	4	-	MdA(FFyH-UNC) (C)
47	VILLA RUMIPAL	PLAYA DE LOS ALEMANES	-	3	4	2	1	4	ANGUEYRA, J. 2009 (RB)
48	RIO TERCERO	EL VALLE DE PIEDRA	RIO III 3	5	4	1	2	3	INFORME MDA 2006 (RB)
49	-	TAMBOGUALANTO	-	-	-	3	4	-	MONTE, A. (FDAM) 1950 MdA(FFyH-UNC) (C)
50	VILLA RUMIPAL	PLAYA NABISCO	-	2	4	2	1	4	ANGUEYRA, J. 2009 (RB)
51	VILLA DEL DIQUE	PLAYA GRANDE	-	1	4	2	1	4	ANGUEYRA, J. 2009 (RB)
52	VILLA RUMIPAL	CEMENTERIO INDIGENA	-	3	4	2	1	4	ANGUEYRA, J. 2009 (RB)
53	RUMIPAL	RUMIPAL	-	1	-	2	4	-	1943-1945-1962 MdA(FFyH-UNC) (C)
54	VILLA RUMIPAL	VILLA RUMIPAL	C.CAL.10	5	4	2	1	5	SALAS, A. 1940 (RB)
55	-	AMBAYO	-	-	-	3	4	-	MONTE, A. (FDAM) 1950 MdA(FFyH-UNC) (C)
56	VILLA RUMIPAL	EL PEIERREY	-	5	4	2	1	4	ANGUEYRA, J. 2009 (RB)
57	VILLA RUMIPAL	PLAYA DE OMAHA	-	4	4	2	1	4	ANGUEYRA, J. 2009 (RB)
58	-	TOLEMA	-	-	-	3	4	-	MONTE, A. (FDAM) 1950 MdA(FFyH-UNC) (C)
59	VILLA RUMIPAL	LA MORA	-	4	4	2	1	4	ANGUEYRA, J. 2009 (RB)
60	VILLA DEL DIQUE	ISLA AYAMPITIN	-	1	4	2	1	4	ANGUEYRA, J. 2009 (RB)
61	VILLA RUMIPAL	COSTA DEL SOL	-	4	4	2	1	4	ANGUEYRA, J. 2009 (RB)
62	VILLA DEL DIQUE	COMPLEJO LA COSTA	-	5	4	2	1	4	ANGUEYRA, J. 2009 (RB)
63	VILLA DEL DIQUE	LA LOMITA DE LAS ESTATUILLAS	-	5	4	2	1	4	ANGUEYRA, J. 2009 (RB)
64	AMBOY	SIERRA PELADA	C.CAL.5	3	4	2	1	5	PAULOTTI, O. 1943 (RB)
65	-	CALAMOCHITA	-	-	-	3	4	-	MONTE, A. (FDAM) 1950 MdA(FFyH-UNC) (C)
66	EMBALSE	UTE - ESCUELA GUARDA PARQUES	-	1	4	2	1	4	ANGUEYRA, J. 2009 (RB)
67	EMBALSE	RIO GRANDE	C.CAL.9	3	4	2	1	5	PAULOTTI, O. 1943 (RB)
68	VILLA QUILLINZO	BANDA MERIDIONAL DEL LAGO	C.CAL.8	5	4	2	1	5	PAULOTTI, O. 1943 (RB)
69	-	VILERACTA PAMPA	-	-	-	3	4	-	MONTE, A. (FDAM) 1950 MdA(FFyH-UNC) (C)
70	-	CANINAURE	-	-	-	3	4	-	MONTE, A. (FDAM) 1950 MdA(FFyH-UNC) (C)
71	CAÑADA DE ALVAREZ	EL CHORRO III	-	5	4	1	2	3	INFORME MDA 2006 (RB)
72	CAÑADA DE ALVAREZ	EL CHORRO IV	-	5	4	1	2	3	INFORME MDA 2006 (RB)
73	EMBALSE	BARRANCA AYAMPITIN	RIO III 7	1	4	2	1	4	ANGUEYRA, J. 2009 (RB)
74	EMBALSE CERRO PELADO	AGUA Y ENERGIA	-	-	-	2	4	-	AMICCI, M. 1998 (RB)
75	CAÑADA DE ALVAREZ	CENTRAL NUCLEAR 3	-	4	-	2	4	-	PAUTASSI, E. 2011 (P)
76	EMBALSE RIO TERCERO	CENTRAL NUCLEAR 2	EL CHORRO 2, RIO III 6	1	-	2	4	4	PAUTASSI, E. 2011 (P)
77	CAÑADA DE ALVAREZ	EL CHORRO I	RIO III 5	5	4	1	2	3	INFORME MDA 2006 (RB)
78	LA CRUZ	MEGATERIO DEL CHORRO	-	5	4	2	1	4	ANGUEYRA, J. 2009 (RB)
79	-	SABAMVIE	-	-	-	3	4	-	MONTE, A. (FDAM) 1950 MdA(FFyH-UNC) (C)
80	-	ALIMPANTO	-	-	-	3	4	-	MONTE, A. (FDAM) 1950 MdA(FFyH-UNC) (C)
81	SAN ANTONIO	PUCHICANA	-	4	4	2	1	4	BORDACH, M., MENDONCA, O. Y ESPAÑON, V. 1991 (RB)
82	RIO TERCERO	EL CORRAL DE LAS OVEJAS	RIO III 2	5	4	1	2	3	INFORME MDA 2006 (RB)
83	LA CRUZ	EL CARACOL	-	4	4	2	1	4	ANGUEYRA, J. 2009 (RB)
84	LA CRUZ	EL GLIPTODONTE DESTRUIDO	-	5	4	2	1	4	ANGUEYRA, J. 2009 (RB)
85	SAN ANTONIO	SAN ANTONIO	-	-	-	2	4	-	AMICCI, M. 1998 (RB)
86	LA CRUZ	SOJA Y METRALLA	-	1	4	2	1	4	ANGUEYRA, J. 2009 (RB)
87	LA CRUZ	LA BOMBA	-	1	4	2	1	4	ANGUEYRA, J. 2009 (RB)
88	-	CEMENTERIO DE LOS INDIOS	-	-	-	2	4	-	AMICCI, M. 1998 (RB)
89	LA CRUZ	LOS MORTERITOS	RIO III 1	5	4	1	2	3	INFORME MDA 2006 (RB)
90	-	CAÑADA DEL TALA	-	-	-	2	4	-	1971 MdA(FFyH-UNC) (C)

6.1.3. Listado de sitios arqueológicos del departamento Calamuchita (continúa).

Nº LOCALIDAD	SITIO ARQUEOLOGICO	CODIGO ANTERIOR	CARACT	SITUACIÓN	COORD	INTERV	RIESGO	FUENTES
91 -	MOLINA	-	-	-	2	4	-	AMICCI, M. 1998 (RB)
92 LA CRUZ	RIO QUILLINZO	C.CAL.7	3	4	2	1	3	PAULOTTI, O. 1943 (RB)
93 LA CRUZ	SAUCERIA	C.CAL.14	4	4	2	1	3	ORQUERA, L. 1975 (RB)
94 -	NAPOLEON	-	4	-	-	4	-	BORDACH, M., MENDONCA, O. Y ESPAÑON, V. 1992 (RB)
95 -	LOMAS VERDES	-	-	-	2	4	-	AMICCI, M. 1998 (RB)
96 -	CALANAVIRA	-	-	-	3	4	-	MONTE, A. (FDAM) 1950 MdA(FFyH-UNC)
97 -	HERMINIO	-	-	-	2	4	-	AMICCI, M. 1998 (RB)
98 -	SAN FRANCISCO	-	4	-	-	4	-	BORDACH, M., MENDONCA, O. Y ESPAÑON, V. 1992 (RB)
99 -	SOLGUITA	-	-	-	3	4	-	MONTE, A. (FDAM) 1950 MdA(FFyH-UNC)
100 -	PACO	-	-	-	2	4	-	AMICCI, M. 1998 (RB)
101 -	CARAHUASI	-	-	-	2	4	-	AMICCI, M. 1998 (RB)
102 LA CRUZ	RIO LA CRUZ	C.CAL.12	1	4	2	1	5	VILLEGAS BASAVILBASO, F. 1943 (RB)
103 LA CRUZ	LA CRUZ	C.CAL.11	3	4	2	1	5	MARCELLINO, A. 1954 (RB)
104 -	GUALAPINAR	-	-	-	3	4	-	MONTE, A. (FDAM) 1950 MdA(FFyH-UNC) (C)
105 -	VITULO	-	-	-	3	4	-	MONTE, A. (FDAM) 1950 MdA(FFyH-UNC) (C)
106 -	TARCAHELVA	-	-	-	3	4	-	MONTE, A. (FDAM) 1950 MdA(FFyH-UNC) (C)
107 -	VAYO	-	-	-	3	4	-	MONTE, A. (FDAM) 1950 MdA(FFyH-UNC) (C)
108 -	QUILLINZO	-	-	-	3	4	-	MONTE, A. (FDAM) 1950 MdA(FFyH-UNC) (C)
109 -	CAMPO TOLEDO	-	-	-	-	4	-	ROCHIETTI, A. M. 1995 (RB)
110 -	CHISCATE	-	-	-	3	4	-	MONTE, A. (FDAM) 1950 MdA(FFyH-UNC) (C)
111 -	OSHOANAVIRA	-	-	-	3	4	-	MONTE, A. (FDAM) 1950 MdA(FFyH-UNC) (C)
112 -	CHIAULETA	-	-	-	3	4	-	MONTE, A. (FDAM) 1950 MdA(FFyH-UNC) (C)
113 -	TIQUINAVIRA	-	-	-	3	4	-	MONTE, A. (FDAM) 1950 MdA(FFyH-UNC) (C)
114 EMBALSE	EL COMEDERO 8	-	1	4	1	1	5	PAUTASSI, E. 2011 (P)
115 EMBALSE	EL COMEDERO 10	-	0	4	1	1	5	PAUTASSI, E. 2011 (P)
116 EMBALSE	EL COMEDERO 7	-	0	4	1	1	5	PAUTASSI, E. 2011 (P)
117 EMBALSE	EL COMEDERO 9	-	1	4	1	1	5	PAUTASSI, E. 2011 (P)
118 EMBALSE	EL COMEDERO 11	-	1	4	1	1	5	PAUTASSI, E. 2011 (P)
119 EMBALSE	EL COMEDERO 6	-	0	4	1	1	5	PAUTASSI, E. 2011 (P)
120 EMBALSE	EL COMEDERO 4	-	1	4	1	1	5	PAUTASSI, E. 2011 (P)
121 EMBALSE	EL COMEDERO 5	-	0	4	1	1	5	PAUTASSI, E. 2011 (P)
122 EMBALSE	EL COMEDERO 2	-	3	4	1	1	5	PAUTASSI, E. 2011 (P)
123 EMBALSE	EL COMEDERO 1	-	3	4	1	1	4	PAUTASSI, E. 2011 (P)
124 EMBALSE	EL COMEDERO 3	-	3	4	1	1	5	PAUTASSI, E. 2011 (P)
125 -	TOLTINANAVIRA	-	-	-	3	4	-	MONTE, A. (FDAM) 1950 MdA(FFyH-UNC) (C)
126 -	CACHOSACATE	-	-	-	3	4	-	MONTE, A. (FDAM) 1950 MdA(FFyH-UNC) (C)
127 -	ONIQUIANAVIRA	-	-	-	3	4	-	MONTE, A. (FDAM) 1950 MdA(FFyH-UNC) (C)
128 -	CAGHOULETA	-	-	-	3	4	-	MONTE, A. (FDAM) 1950 MdA(FFyH-UNC) (C)
129 -	COLPANAVIRA	-	-	-	3	4	-	MONTE, A. (FDAM) 1950 MdA(FFyH-UNC) (C)
130 -	YONGONAVIRA	-	-	-	3	4	-	MONTE, A. (FDAM) 1950 MdA(FFyH-UNC) (C)
131 RIO DE LOS SAUCES	PUNTE RIO DE LOS SAUCES	-	2	4	1	1	4	URIBE, A. 2009 (I)
132 RIO DE LOS SAUCES	RIO DE LOS SAUCES	-	1	4	2	4	1	2012 MdA(FFyH-UNC) (C)
133 RIO DE LOS SAUCES	PASO DE JOFRE SITIO 2	-	1	-	2	4	-	1971 MdA(FFyH-UNC) (C)
134 RIO DE LOS SAUCES	RIO DE LOS SAUCES 4	-	2	4	1	1	4	PAUTASSI, E. 2011 (P)
135 RIO DE LOS SAUCES	RIO DE LOS SAUCES 2	-	2	4	1	1	4	PAUTASSI, E. 2011 (P)

6.1.3. Listado de sitios arqueológicos del departamento Calamuchita (continúa).

Nº	LOCALIDAD	SITIO ARQUEOLOGICO	CODIGO ANTERIOR	CARACT	SITUACIÓN	COORD	INTERV	RIESGO	FUENTES
136	RIO DE LOS SAUCES	RIO DE LOS SAUCES 3	-	2	4	1	1	4	PAUTASSI, E. 2011 (P)
137	RIO DE LOS SAUCES	CERCO DE DOÑA PEPA	CASITA ESCA	2	4	1	1	4	URIBE, A. 2009 (I)
138	RIO DE LOS SAUCES	RIO DE LOS SAUCES 5	-	2	4	1	1	4	PAUTASSI, E. 2011 (P)
139	RIO DE LOS SAUCES	RIO DE LOS SAUCES 6	-	2	4	1	1	4	PAUTASSI, E. 2011 (P)
140	RIO DE LOS SAUCES	RIO DE LOS SAUCES 7	-	2	4	1	1	4	PAUTASSI, E. 2011 (P)
141	ALPA CORRAL	ALERO DE BRAVO	-	3	4	1	1	5	URIBE, A. 2009 (I)
142	RIO TERCERO	PUESTO BRAVO 10	-	1	4	1	1	5	PAUTASSI, E. 2011 (P)
143	ALPA CORRAL	ALERO CERAMICA	-	3	4	1	1	5	URIBE, A. 2009 (I)
144	ALPA CORRAL	ALERO	-	3	4	1	1	5	URIBE, A. 2009 (I)
145	ALPA CORRAL	ALERO ATILIO	-	3	4	1	1	5	URIBE, A. 2009 (I)
146	ALPA CORRAL	SOMBRERO QUEMADO	-	3	4	1	1	5	URIBE, A. 2009 (I)
147	RIO DE LOS SAUCES	ESTANCIA CONSIGLI	-	2	4	1	1	5	URIBE, A. 2009 (I)
148	RIO DE LOS SAUCES	ESTANCIA CONSIGLI SITIO 5	-	-	-	-	4	-	1972 MdA(FFyH-UNC) (C)
149	RIO DE LOS SAUCES	LA BARRANCA	-	-	-	-	4	-	1972 MdA(FFyH-UNC) (C)
150	LOS REARTES	LA ISOLINA	C.CAL:3	-	-	-	4	-	MARCELLINO, A., COCLOVO, J. 1972 MdA(FFyH-UNC)
151	-	MINA DE LOS CERROS NEGROS	-	1	-	-	4	-	CASTELLANOS, A. 1933 (RB)
152	RIO DE LOS SAUCES	PASO DE JOFRE	-	-	-	-	4	-	MdA(FFyH-UNC) (C)
153	-	RIO III QUILLINZO	-	-	-	-	4	-	MARCELLINO, A., COCLOVO, J. 1971 MdA(FFyH-UNC)
154	-	SAN ANTONIO SITIO 2	-	2	-	-	4	-	FABRA, M. Y C. GONZALEZ 2012 (RB)
155	-	SAN CLEMENTE	-	-	-	-	4	-	MdA(FFyH-UNC)
156	SANTA ROSA DE CALAMUCHITA	SITIO LOTE 5	-	-	-	-	4	-	BELTOLLI, J. 1961-1972 MdA(FFyH-UNC)
157	-	VILLA SAN ANTONIO	-	-	-	-	4	-	INFORME MDA 2010 (RB)
									COCLOVO, J. 1971.MdA(FFyH-UNC)

6.1.3. Listado de sitios arqueológicos del departamento Calamuchita.

