

6.24. TOTORAL

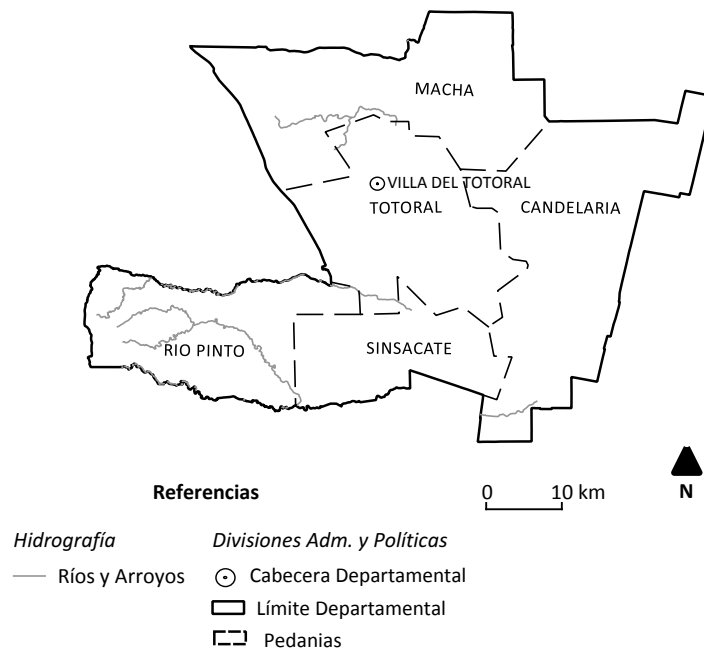


Figura 6.24.1. Mapa general del departamento Totoral.

Totoral es un departamento que para los fines catastrales se divide en 5 pedanías: Candelaria, Macha, Río Pinto, Sinsacate y Totoral (Figura 6.24.1). Al igual que en otras regiones de la provincia sufrieron momentos de expulsión de habitantes, desde 1947 hasta 1980, y con posterioridad por el desarrollo industrial de la cabecera departamental, Villa del Totoral, se

inició un proceso que se potenció en la década de 1990, esto produjo la concentración de población en torno a la histórica localidad, ya que el 43,15% de los habitantes residían allí (Tabla 6.24.1).

De acuerdo a los datos históricos hacia los inicios de la organización administrativa de la provincia de Córdoba, una de las unidades

| Población censo 2010 | Población censo 2001 | Variación % | Densidad Poblacional | Ciudad Cabecera | Sup. (km ²) | Pedanía | Municipios y comunas |
|----------------------|----------------------|-------------|----------------------|-------------------|-------------------------|--|----------------------|
| 18556 | 16479 | 12,6% | 5,90 | Villa del Totoral | 3145 | Candelaria Macha Río Pinto Sinsacate Totoral | 10 |

Tabla 6.24.1. Datos poblacionales y políticos del departamento Totoral.

que la integraban era la vasta Tulumba, que se encontraba conformada por los actuales territorios de Totoral, Ischilín, y la propia Tulumba. En 1822 Ischilín ya se había separado, en tanto que Totoral lo realizó en el año 1858, durante el gobierno de Mariano Fraguero.

El 14 de abril de 1886 se decretó que la población de Sarmiento quede también bajo la jurisdicción de Totoral. La superficie departamental es de 3.145 km², que representa el 1,9% del total del territorio cordobés (Figura 6.24.1).

En el departamento se registraron diecisiete sitios. Esto ofrece como resultado una densidad

media de sitios en comparación con otros departamentos. La gran mayoría de ellos pertenece a los datos relevados por el Ing. Aníbal Montes (1950) y georreferenciados por Izeta (2012), por lo que deberían ser identificados en terrenos a los fines de poder estimar el grado de preservación de cada uno de ellos.

Si nos referimos a los datos bibliográficos sólo encontramos el trabajo de Menghin y González (1954) sobre el paradero A de Ongamira.

En el año 2010 que encontramos un nuevo sitio en el informe del MdA llamado Paraje Cabinda trabajado por la Dra Fabra, en la localidad del

| Origen del dato | Cantidad sitios ¹ | Densidad de sitios (/KM ²) | Nivel de Intervención ² | Situación del sitio ³ |
|-----------------|------------------------------|--|------------------------------------|----------------------------------|
| Bibliografía | 3 | 0.0010 | 3 (1) | 3 (4) |
| FDAM | 9 | 0.0029 | 9 (4) | 9 (s/d) |
| Campo | 4 | 0.0013 | 4 (1) | 4 (4) |
| Colecciones | 1 | 0.0003 | 1 (4) | 1 (4) |
| Total | 17 | | | |

Tabla 6.24.2. Datos generales sobre los sitios arqueológicos del departamento Totoral. 1: expresados según origen del dato; 2: (1) no excavado, (4) sin datos; 3: (4) expuesto (s/d) sin datos.

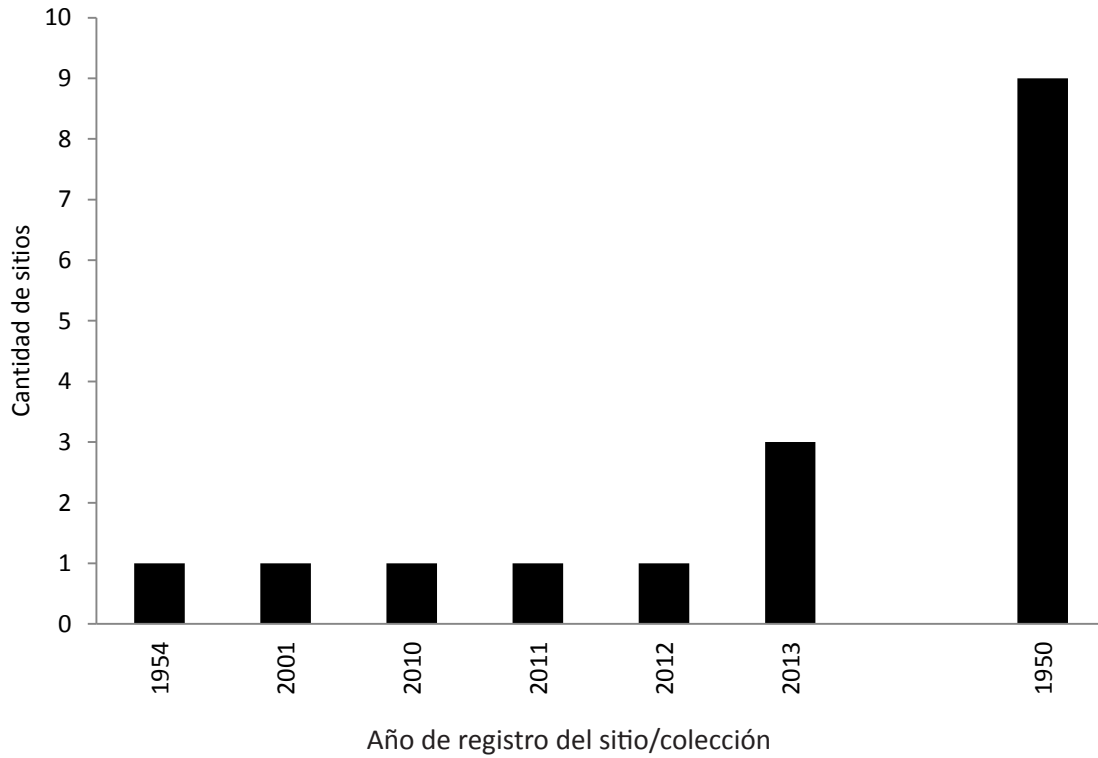


Figura 6.24.2. Cantidad de sitios arqueológicos investigados de acuerdo al año (Total).

mismo nombre. Luego, nuevos relevamiento de Costa (2011) y Costa y Sario (2013) en el marco del proyecto de SIG en el valle de Ongamira sumaron cuatro sitios más (Cattáneo y Caminoa 2013)(Tablas 6.24.2 y 6.24.3). Por otro lado este departamento cuenta con Estancias Jesuíticas

que contienen restos arqueológicos del periodo colonial. Nos referimos a las estancias de Jesús María y Santa Catalina, que como parte del conjunto (ver listado en capítulo 5) fueron declaradas Patrimonio de la Humanidad en el año 2001.

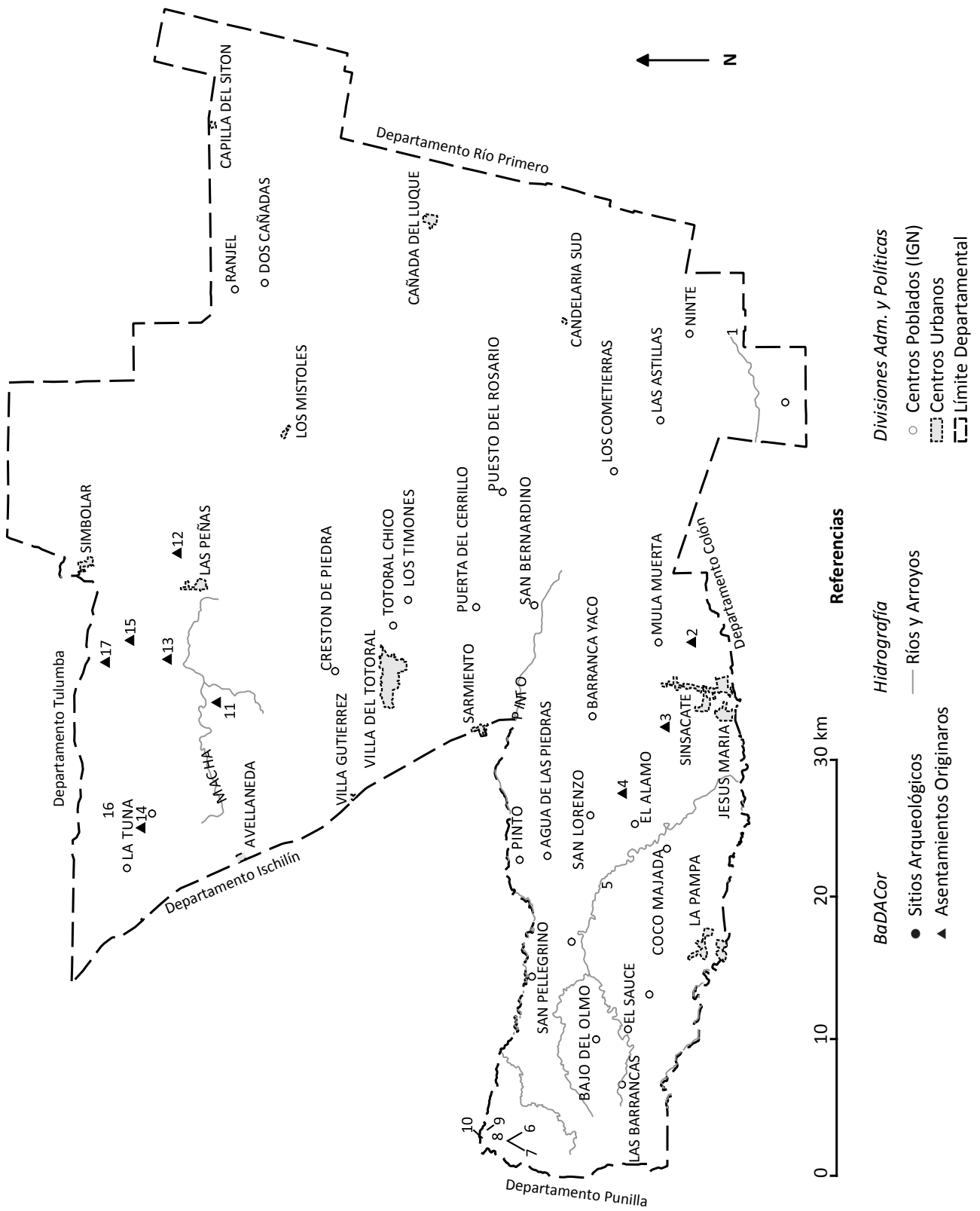


Figura 6. 24.3. Mapa de localización de los sitios arqueológicos del departamento, vista general.

| Nº LOCALIDAD | SITIO ARQUEOLOGICO | CODIGO ANTERIOR | CARACT | SITUACIÓN | COORD | INTERV | RIESGO | FUENTES |
|--------------|--------------------|-----------------|--------|-----------|-------|--------|--------|--|
| 1 | PARAJE CABINDA | - | 4 | - | 2 | 4 | - | INFORME MDA 2010 (RB) |
| 2 - | SINSACATE | - | - | - | 3 | 4 | - | MGA(FFyH-UNC) MONTES, A. (FDAM) 1950 (C) |
| 3 - | SANUMBASACAT | - | - | - | 3 | 4 | - | MGA(FFyH-UNC) MONTES, A. (FDAM) 1950 (C) |
| 4 - | SUALSACAT | - | - | - | 3 | 4 | - | MGA(FFyH-UNC) MONTES, A. (FDAM) 1950 (C) |
| 5 | SINSACATE | - | 2 | 4 | 2 | 4 | 2 | ESTANCIA SANTA CATALINA UNESCO 2001 (RB) |
| 6 - | DOS PIEDRAS | - | - | - | 1 | 4 | - | COSTA, T., SARIO, G. 2013 (P) |
| 7 - | PAREDON DEL INDIO | - | - | - | 1 | 4 | - | COSTA, T., SARIO, G. 2013 (P) |
| 8 - | BARRANCA BLANCA | - | - | - | 1 | 4 | - | COSTA, T., SARIO, G. 2013 (P) |
| 9 | ONGAMIRA | C.ISCH.13 | 1 | 4 | 2 | 1 | 2 | MENGHIN, O. Y GONZALEZ, A. 1954 (RB) |
| 10 | ONGAMIRA | - | 3 | 4 | 1 | 1 | 3 | COSTA, T. 2011 (P) |
| 11 - | MACHA | - | - | - | 3 | 4 | - | MGA(FFyH-UNC) MONTES, A. (FDAM) 1950 (C) |
| 12 - | ANISABA | - | - | - | 3 | 4 | - | MGA(FFyH-UNC) MONTES, A. (FDAM) 1950 (C) |
| 13 - | COLOHINTA | - | - | - | 3 | 4 | - | MGA(FFyH-UNC) MONTES, A. (FDAM) 1950 (C) |
| 14 - | NOMBOA | - | - | - | 3 | 4 | - | MGA(FFyH-UNC) MONTES, A. (FDAM) 1950 (C) |
| 15 - | CAMINEGUAS | - | - | - | 3 | 4 | - | MGA(FFyH-UNC) MONTES, A. (FDAM) 1950 (C) |
| 16 | LOS CHAÑARES | - | - | - | 2 | 4 | - | MGA(FFyH-UNC) ARANCIBIA OVIEDO 1950 (C) |
| 17 - | NACLUYAC | - | - | - | 3 | 4 | - | MGA(FFyH-UNC) MONTES, A. (FDAM) 1950 (C) |

Tabla 6.24.3. Listado de sitios arqueológicos del departamento Totoral.

