



6.17. RÍO SEGUNDO

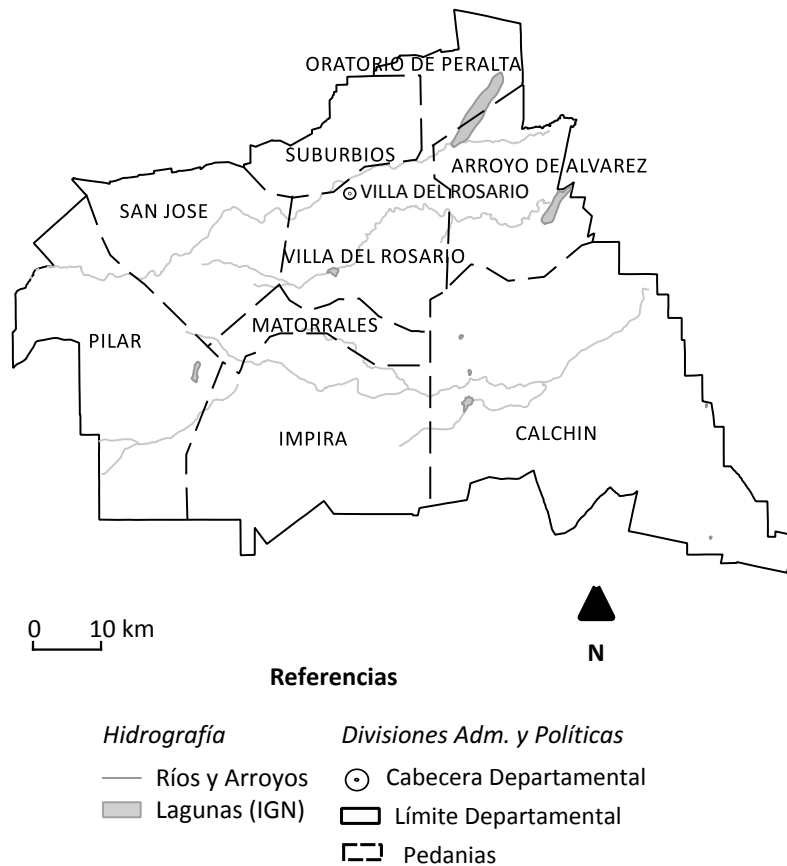


Figura 6.17.1. Mapa general del departamento Río Segundo.

El departamento se divide catastralmente en nueve pedanías: Arroyo de Álvarez, Calchín, Impira, Matorrales, Oratorio de Peralta, Pilar, San José, Suburbios, y Villa del Rosario. Limita al norte con el Departamento Río Primero, al este con el Departamento San Justo, al sur con el Departamento Tercero Arriba, el Departamento General San Martín y el Departamento Unión y

finalmente al oeste con el Departamento Santa María (Figura 6.17.1).

En la división política previa a la actualmente vigente, una de las regiones que la formaban era la de Segundo Abajo, que abarcaba aproximadamente los actuales departamentos de Río Segundo y San Justo. Hacia fines del año 1859,

durante el gobierno de Mariano Fraguero se realizó la división, dando origen a los departamentos de Río Segundo y San Justo (Albarracín 1889). Esta unidad política, cuya cabecera es la ciudad de Villa del Rosario, tiene 4970 km², que representa el 3% del total provincial.

En la ciudad de Río segundo se encuentra el Museo Provincial Aníbal Montes que contiene la cultura material de sitios de la provincia y que es el mayor repositorio propio del gobierno provincial.

El Departamento Río Segundo está representado en nuestro relevamiento por 34 sitios arqueológicos (Tablas 6.17.2 y 6.17.3) cuya cronología corresponde mayormente a las ocupaciones prehispánicas tardías y el momento de contacto de estas sociedades con la europea.

En términos de la densidad de sitios podemos ver que esta podría ubicarse en un nivel medio

en relación con los valores calculados para otros departamentos. Quizás esto pueda deberse al bajo número de investigadores que han trabajado en el área a través del tiempo. Estos han sido, el Prof. Antonio Serrano a través de la descripción de la cultura material del sitio Las Ulubas (Serrano 1945), el Dr. Nicolás de La Fuente en la década de 1970 (De la Fuente 1971, Bonofiglio y De La Fuente 1980). Luego encontramos 8 localidades que responden al relevamiento para el mapa Camichingón del Ing. Aníbal Montes en 1950, georeferenciados por Izeta (2012).

De los investigadores que iniciaron su labor luego de estos trabajos encontramos a la Mgter. Marta Bonofiglio desde los años ochenta hasta la actualidad (ver e.g. 1989, 1995, 1996, 1999, 2003 a y b, 2004 a, b, c, 2005 a y b, y demás citas en el compendio bibliográfico). De acuerdo a los datos publicados en Comechingonia (2013) esta investigadora, egresada de la Universidad Católica de Córdoba, se ha desempeñado como docente

Población censo 2010	Población censo 2001	Variación %	Densidad Poblacional	Ciudad Cabecera	Sup. (km ²)	Pedanías	Municipios y comunas
103718	95803	8,3%	20,86	Villa del Rosario	4970	Arroyo de Álvarez, Calchín, Impira, Matorrales Oratorio de Peralta, Pilar, San José, Suburbios, Villa Del Rosario	21

Tabla 6.17.1. Datos poblacionales y políticos del departamento Río Segundo.

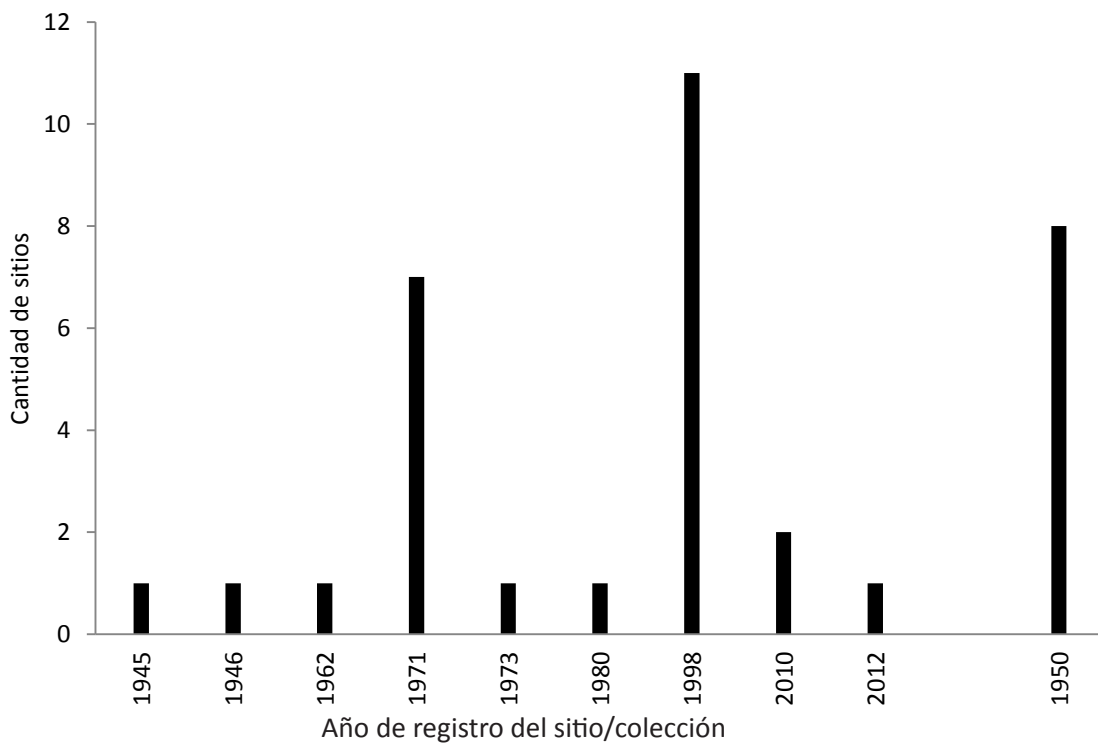


Figura 6.17.2. Cantidad de sitios arqueológicos investigados de acuerdo al año (Río Segundo).

Origen del dato	Cantidad sitios ¹	Densidad de sitios (/KM ²)	Nivel de Intervención ²	Situación del sitio ³
Bibliografía	11	0,0022	10 (1); 1 (4)	10 (4); 1 (s/d)
FDAM	8	0,0016	8 (4)	8 (s/d)
Informantes	11	0,0022	11 (1)	11 (4)
Colecciones	4	0,0008	4 (4)	1 (1); 3 (s/d)
Total	34			

Tabla 6.17.2. Datos generales sobre los sitios arqueológicos del departamento Río Segundo. 1: expresados según origen del dato; 2: (1) no excavado, (4) sin información; 3: (4) expuesto, (s/d) sin datos.

en la Enseñanza Primaria, Media, Terciaria y Universitaria. En la Enseñanza Media alcanzó los cargos de Vicedirectora y Directora, Inspectora General y Directora General de la DEMES; en la Universidad ha sido Profesora Adjunta en la Cátedra de Prehistoria en la Universidad Católica de Córdoba, jefa de Trabajos Prácticos por concurso en la Universidad Nacional de Córdoba, Profesora titular en la Cátedra de Prehistoria

en la Universidad Nacional de Catamarca, Profesora titular para el dictado del Seminario de Arqueología de Córdoba en la Universidad Nacional de Rosario.

Como investigadora, Bonofiglio ha sido directora del Museo Arqueológico Provincial "Aníbal Montes" de Río Segundo, desde el cual dirigió el Proyecto Xanaes (Dirección del Patrimonio

Cultural de la Provincia de Córdoba), cuyo objetivo consistió en el estudio del poblamiento aborigen en la región del piedemonte y llanura, espacio comprendido por las cuencas media y baja del Río Segundo o Xanaes. Actualmente dirige el proyecto “La ocupación aborigen en la Cuenca baja de los ríos Suquía y Xanaes” (Museo Histórico Municipal de La Para), así como también dirige el proyecto de investigación: “Estudio Integral de la Ranchería de Santa Catalina”, una de cuyas actividades fue la organización del Museo Escolar “Simpis” (Santa Catalina, Dirección Provincial de Escuelas Primarias”. El Museo Escolar del Instituto “Alexis Carrel” de Río Tercero, lleva su nombre. Actualmente se desempeña como docente en la Universidad Nacional de Córdoba, Asesora del Museo Histórico Municipal de La Para, Coordinadora de la RIEHC (Red de Institutos de Estudios Históricos de la Provincia de Córdoba) y participa en el Proyecto “Proceso histórico y uso del espacio en los sectores sierra y piedemonte llanura” dirigido por el Dr. Eduardo Berberían.

Entre sus trabajos recientes, de acuerdo a una entrevista para el diario La Voz del Interior la Prof. Bonofiglio en octubre de 2013 recorre la Isla Larga, en realidad parte de lo que antes de 1979 era tierra firme, e integraba, con el Mistolar

y otros espacios, zona de montes explotados por la industria maderera. Conjuntamente con el grupo de voluntarios, quienes aportaron su conocimiento del sector, llegaron a los terrenos cenagosos que escondían, bajo el agua, el antiguo camino hacia el Río Dulce. Allí advirtieron enormes extensiones de hornitos, de tamaños y formas diversas, como circulares y rectangulares en grupos de tres, seis y hasta 10 y realiza el cálculo de que ocupan más de seis hectáreas. Si bien el proyecto de investigación está en marcha, y no hay conclusiones definitivas, advierte un uso específico de ese terreno dedicado claramente a la ubicación de los hornitos, que suman miles y abarcan una extensa superficie, muy próximos unos de otros, sin ninguna intervención que los interrumpa y que constituyen un interrogante acerca de la inclusión, práctica o simbólica, en las comunidades lacustres de Ansenusa. De acuerdo a esta autora el ambiente lacustre se presenta complejo, con comunidades de muchos habitantes y extensiones pobladas, que, como los montes, yacen bajo las aguas.

Además de las investigaciones mencionadas se incorporaron al listado sitios provenientes de informantes e informes de la ACC (10 sitios) y dos más, La Laguna y Sugar, de Berberían et al. (2010).

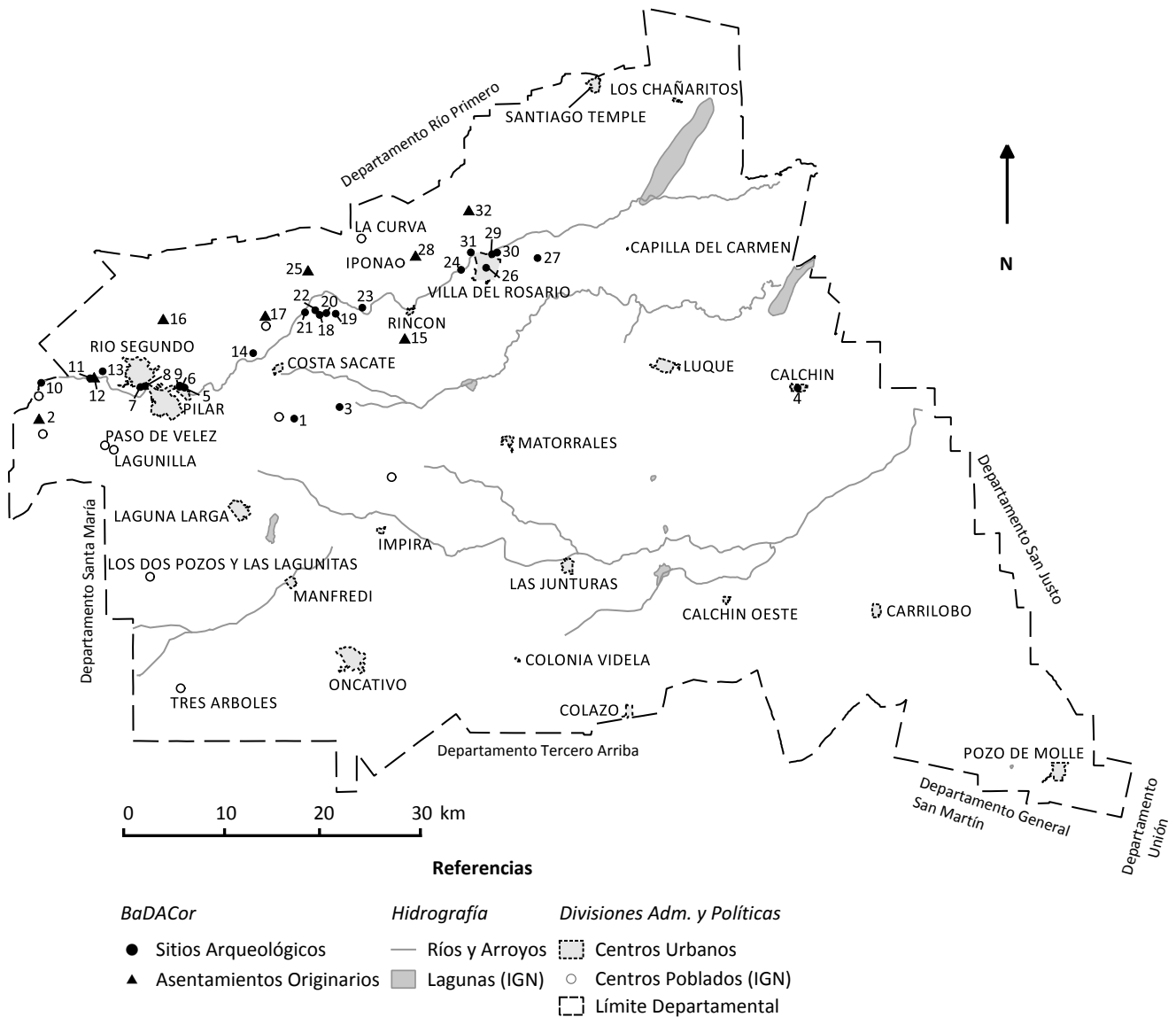


Figura 6. 17.3. Mapa de localización de los sitios arqueológicos del departamento, vista general.

Nº LOCALIDAD	SITIO ARQUEOLOGICO	CODIGO ANTERIOR	CARACT	SITUACIÓN	COORD.	INTERV.	RIESGO	FUENTES
1 COSTASACATE	COSTASACATE	RIO II 16	4	4	1	1	4	MUSEO ANIBAL MONTES BONOFIGLIO, M. Y N. DE LA FUENTE 1980 (RB)
2 -	ANIMISACAT	-	-	-	3	4	-	MdA(FfYH-UNC) MONTES, A. (FDAM) 1950 (C)
3 COSTASACATE	LA LAGUNA	RIO II 18	1	4	1	1	4	MUSEO ANIBAL MONTES BERBERIAN, E. ET AL. 2010 (RB)
4 CALCHIN	CALCHIN	-	-	-	2	4	-	MdA(FfYH-UNC) 1962 (C)
5 RIO SEGUNDO	MOYANO	C.RIOS.6	1	4	2	1	5	DE LA FUENTE, N. 1971 (RB)
6 RIO SEGUNDO	CASANOVE	C.RIOS.4	1	4	2	1	5	DE LA FUENTE, N. 1971 (RB)
7 RIO SEGUNDO	PALACIOS	C.RIOS.2; RIO II 4	4	4	2	1	4	MUSEO ANIBAL MONTES DE LA FUENTE, N. 1971 (RB)
8 RIO SEGUNDO	BALNEARIO	-	-	-	2	4	-	DE LA FUENTE, N. 1971 (RB)
9 RIO SEGUNDO	BUIEDO	C.RIOS.5	1	4	2	1	5	DE LA FUENTE, N. 1971 (RB)
10 PILAR	SUGAR	RIO II 2	4	4	1	1	4	MUSEO ANIBAL MONTES BERBERIAN, E. ET AL. 2010 (RB)
11 RIO SEGUNDO	BOCA TOMA	C.RIOS.3	1	4	2	1	5	DE LA FUENTE, N. 1971 (RB)
12 -	PIRAIMBASACAT	-	-	-	3	4	-	MdA(FfYH-UNC) MONTES, A. (FDAM) 1950 (C)
13 PILAR	CANTERA TAMBURELLO	RIO II 1	4	4	1	1	4	MUSEO ANIBAL MONTES BONOFIGLIO, M. (ACC), AVILA, A., MINERIA DE LA PROVINCIA 1998 (I)
14 COSTASACATE	CAPILLA DE SAN JOSE	RIO II 7	1	4	1	1	4	MUSEO ANIBAL MONTES BONOFIGLIO, M. (ACC) 1998 (I)
15 -	CHURUBA	-	-	-	3	4	-	MdA(FfYH-UNC) MONTES, A. (FDAM) 1950 (C)
16 -	UMARASACAT	-	-	-	3	4	-	MdA(FfYH-UNC) MONTES, A. (FDAM) 1950 (C)
17 -	COSTASACAT	-	-	-	3	4	-	MdA(FfYH-UNC) MONTES, A. (FDAM) 1950 (C)
18 COSTASACATE	SITIO OMBU	RIO II 15	4	4	1	1	4	MUSEO ANIBAL MONTES BONOFIGLIO, M. (ACC) 1998 (I)
19 COSTASACATE	GRUTA ALBANO	RIO II 19	4	4	1	1	4	MUSEO ANIBAL MONTES BONOFIGLIO, M. (ACC) 1998 (I)
20 COSTASACATE	POTRERO CAMPO PICATTO	RIO II 10	2	4	1	1	4	MUSEO ANIBAL MONTES BONOFIGLIO, M. (ACC) 1998 (I)
21 COSTASACATE	PASO DE ZABALA	RIO II 9	2	4	1	1	4	MUSEO ANIBAL MONTES BONOFIGLIO, M. (ACC) 1998 (I)
22 COSTASACATE	CAMPO ALBANO	RIO II 11	3	4	1	1	4	MUSEO ANIBAL MONTES BONOFIGLIO, M. (ACC) 1998 (I)
23 COSTASACATE	RINCON	C.RIOS.1	4	4	2	1	5	DE LA FUENTE, N. 1971 (RB)
24 VILLA DEL ROSARIO	LOMA COLORADA	C.RIOS.7	1	4	2	1	5	SERRANO, A. 1945 (RB)
25 -	NOBOSACAT	-	-	-	3	4	-	MdA(FfYH-UNC) MONTES, A. (FDAM) 1950 (C)
26 VILLA DEL ROSARIO	VILLA DEL ROSARIO	-	1	1	2	4	5	MdA(FfYH-UNC) 1946 (C)
27 LUQUE	SITIO MONCADA	RIO II 14	2	4	1	1	4	MUSEO ANIBAL MONTES BONOFIGLIO, M. (ACC) 1998 (I)
28 -	NAGUASACAT	-	-	-	3	4	-	MdA(FfYH-UNC) MONTES, A. (FDAM) 1950 (C)
29 VILLA DEL ROSARIO	CEMENTERIO VIEJO	-	-	-	2	4	-	MdA(FfYH-UNC) 2012 (C)
30 LUQUE	RIVAROLA E.	RIO II 13	4	4	1	1	4	MUSEO ANIBAL MONTES BONOFIGLIO, M. (ACC) 1998 (I)
31 VILLA DEL ROSARIO	SITIO RACCA (BARRANCAS)	RIO II 17	1	4	1	1	4	MUSEO ANIBAL MONTES BONOFIGLIO, M. (ACC) 1998 (I)
32 -	GUOMACHA	-	-	-	3	4	-	MdA(FfYH-UNC) MONTES, A. (FDAM) 1950 (C)
33 -	LAGUNA BRAVA	-	-	-	-	4	-	MdA(FfYH-UNC) (C)
34 COSTASACATE	RINCON II	RIO II 12	4	4	2	1	4	MUSEO ANIBAL MONTES BONOFIGLIO, M. (ACC) 1998 (I)

Tabla 6.17.3. Listado de sitios arqueológicos del departamento Río Segundo.