



6.16. RÍO SECO

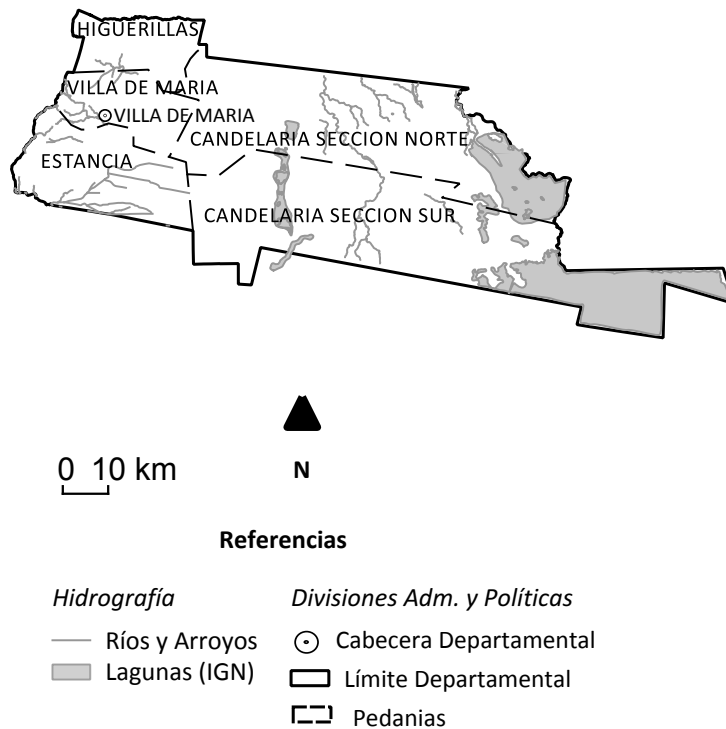


Figura 6.16.1. Mapa general del departamento Río Seco.

En la actualidad y para los fines catastrales el departamento se divide en cinco pedanías: Candelaria Sección Norte, Candelaria Sección Sur, Estancia, Higuerillas y Villa de María (Figura 6.16.1).

De acuerdo a Assadourian (2007) las primeras referencias escritas en relación a los sitios

arqueológicos refieren a los documentos de los otorgamientos coloniales de mercedes de tierras que en 1611 Pedro Luis de Cabrera convirtiera en haciendas, continuando la obra de su padre, Don Jerónimo Luis de Cabrera. Estas mercedes también contenían a “Comunas de indios”.

Ya desde los primeros momentos de la

Población censo 2010	Población censo 2001	Variación %	Densidad Poblacional	Ciudad Cabecera	Sup. (km ²)	Pedanías	Municipios y comunas
13242	12635	4,8%	1,96	Villa de María	6754	Candelaria Sección Norte Candelaria Sección Sur Estancia Higuerillas Villa De María	25

Tabla 6.16.1. Datos poblacionales y políticos del departamento Río Seco.

colonización se advierten las importantes evidencias de manifestaciones rupestres pero no sería hasta mucho más tarde, en la primera mitad del siglo XX, que comienzan a ser estudiadas.

En relación a los datos arqueológicos (Tabla 6.16.2) para un total de 69 sitios encontramos los primeros registros bibliográficos en una mención de Juan Olsacher (1931) a la Casa de Piedra del Río Seco en la Localidad de Santa Ana. Luego el trabajo de Francisco de Aparicio (1942) en Villa de María sobre Laguna de los Porongos. A estos trabajos aislados seguiría el de Oliva (1947) en la misma localidad pero en Laguna de la Sal y Pozo de las Ollas. Las próximas menciones corresponden al trabajo de archivo del Ing. Aníbal Montes en el mapa del año 1950 donde releva al menos siete poblaciones que fueron georreferenciadas por Izeta (2012). En el inventario de Berberían et al. (1984) estos autores incluyen cuatro sitios para este departamento que son los ya mencionados. En ese mismo año se incorpora el dato del sitio Río Seco 1 de Campo Don Goyo suministrado por el propietario Sr. Efraín Huppi, por el que se suma el sitio a los registros de la ACC.

Para la Localidad de Cerro Colorado Assadourian,

A. (2007) menciona las evidencias de la localidad arqueológica La Gruta Del Sol localizada en la Estancia Los Algarrobos, del paraje El Pantano. Este autor sitúa a este complejo en el departamento Sobremonte pero de acuerdo a la información de límites departamentales utilizada en el proyecto de georreferenciación debió ser incluida por nosotros en Río Seco (distanto a unos 100m del límite departamental). Puede verse un detalle de las noticias sobre la famosa localidad de Cerro Colorado en Assadourian (2007: 24) y en Bornancini (2013). Este último autor retoma todos los datos conocidos y publicados, organiza y lleva adelante un relevamiento completo y nos ha facilitado los datos de georreferenciación de cada uno de los sitios de esta Localidad que se sitúa de acuerdo a los límites políticos en tres Departamentos: Río Seco, Totoral y Sobremonte. Debemos recordar que esta localidad, probablemente una de las más conocidas de Córdoba y Argentina ha sido declarada también como una de las 7 maravillas de la provincia (La Voz del Interior y ACC 2008). En la actualidad la Dra. Andrea Recalde (CONICET-UNC) se encuentra realizando trabajos en algunos de los sitios de la localidad (Recalde y Berberían 2005; Recalde 2009, 2013 y demás citas en el

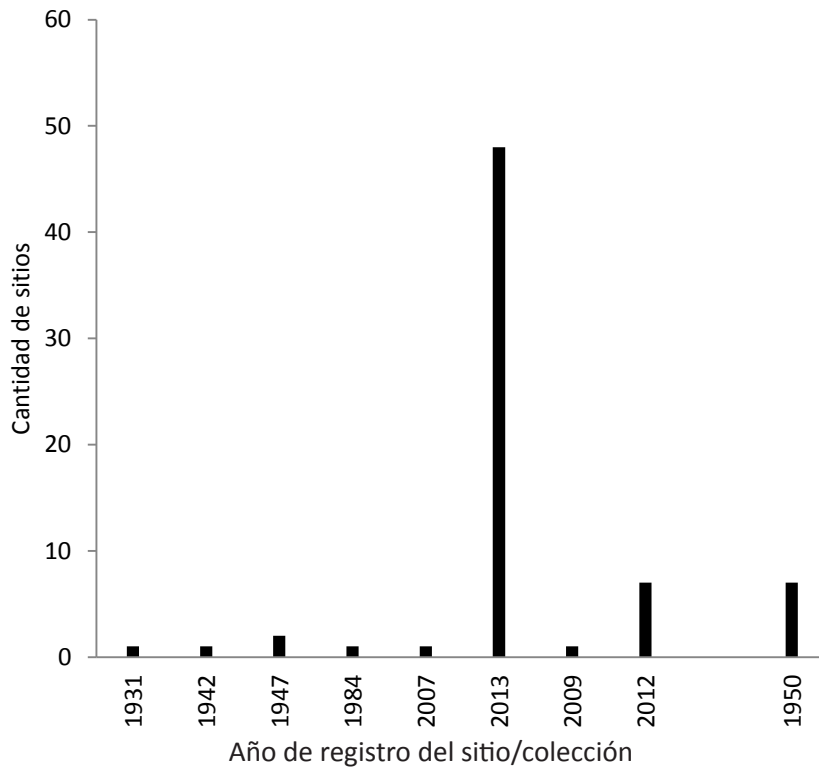


Figura 6.16.2. Cantidad de sitios arqueológicos investigados de acuerdo al año (Río Seco).

Origen del dato	Cantidad sitios ¹	Densidad de sitios (/KM ²)	Nivel de Intervención ²	Situación del sitio ³
Bibliografía	54	0,0080	3 (1); 51 (4)	53 (4); 1 (s/d)
FDAM	7	0,0010	7 (4)	7 (s/d)
Informantes	8	0,0012	6 (1); 1 (3); 1 (4)	2 (1); 6 (4)
Total	69			

Tabla 6.16.2. Datos generales sobre los sitios arqueológicos del departamento Río Seco. 1: expresados según origen del dato; 2: (1) no excavado, (3) enterrado, (4) sin información; 3: (4) expuesto, (s/d) sin datos.

compendio bibliográfico al final de este volumen).

Otros trabajos se llevaron adelante en la localidad El Potrerillo (Fabra, M. 2009) y constan también en los listados los datos obtenidos por Costa,

T. (2012) en el Museo Arqueológico Enrique Ulla gracias a las sugerencias e indicaciones de G. López con quien se llevaron adelante relevamientos de georreferenciación exacta que permitieron sumar siete sitios al departamento.

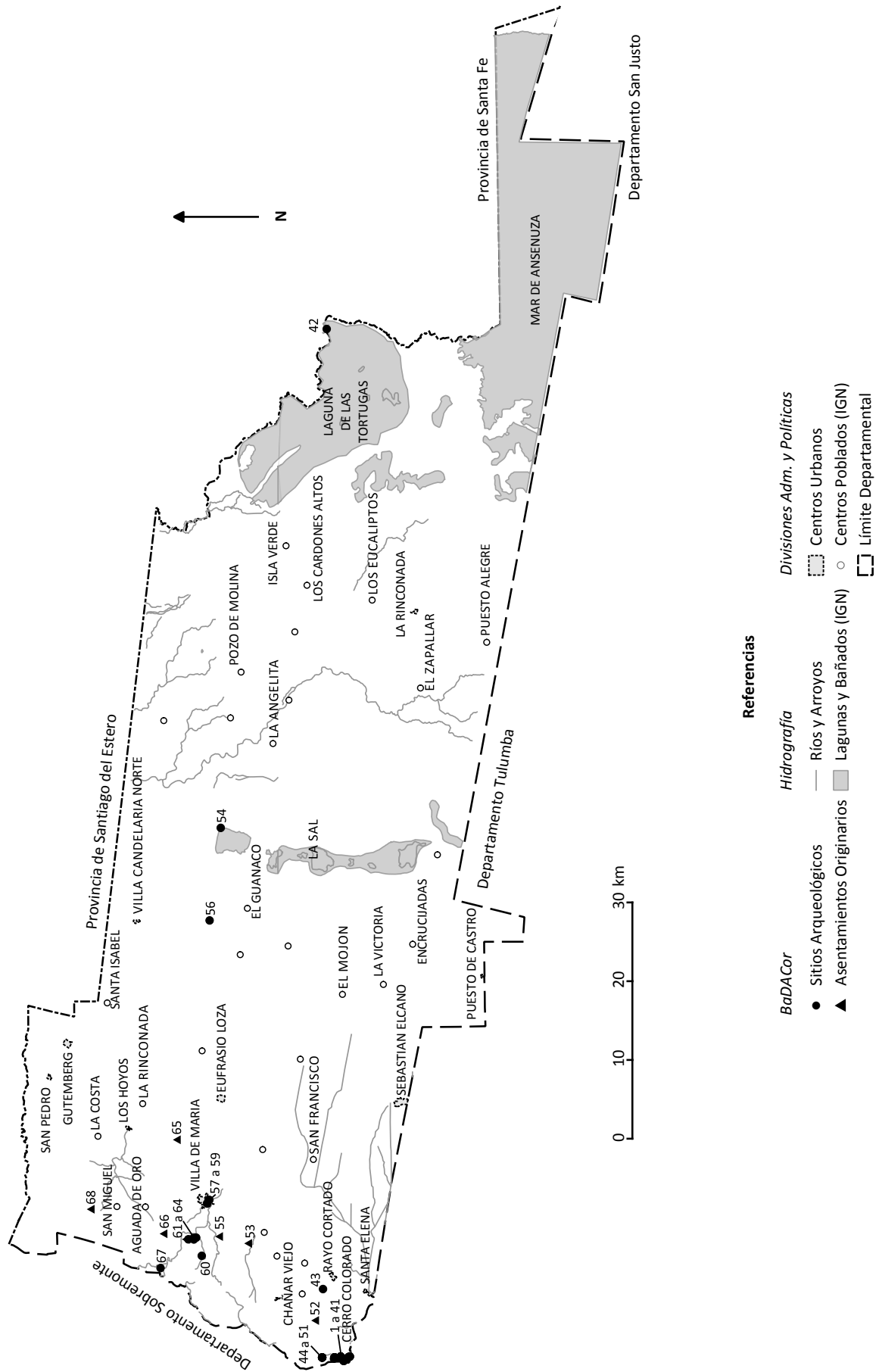


Figura 6. 16.3. Mapa de localización de los sitios arqueológicos del departamento, vista general.

Nº LOCALIDAD	SITIO ARQUEOLOGICO	CODIGO ANTERIOR	CARACT SITUACIÓN	COORD	INTERV	RIESGO	FUENTES
1	CERRO COLORADO EL PANTANO - PUESTO DE LA BARRERA 1 - LA GRUTA DEL SOL	-	2 4	1	4	4	ASSADOURIAN, A. 2007 (RB)
2	CERRO COLORADO EL PANTANO - PUESTO DE LA BARRERA 2	-	2 4	1	4	4	BORNANCINI, C. G. 2013 (RB)
3	CERRO COLORADO EL PANTANO - PUESTO DE LA BARRERA 3	-	2 4	1	4	4	BORNANCINI, C. G. 2013 (RB)
4	CERRO COLORADO ALERO DE RICCI	CERRO COLORADO 2	2 4	2	4	4	BORNANCINI, C. G. 2013 (RB)
5	CERRO COLORADO LA CUEVA DEL QUITIUPI	CERRO COLORADO 1	2 4	1	4	4	BORNANCINI, C. G. 2013 (RB)
6	CERRO COLORADO CERRO COLORADO 13	-	2 4	1	4	4	BORNANCINI, C. G. 2013 (RB)
7	CERRO COLORADO CERRO COLORADO 10	-	2 4	1	4	4	BORNANCINI, C. G. 2013 (RB)
8	CERRO COLORADO CERRO COLORADO 3	-	2 4	1	4	4	BORNANCINI, C. G. 2013 (RB)
9	CERRO COLORADO CERRO COLORADO 4	-	2 4	1	4	4	BORNANCINI, C. G. 2013 (RB)
10	CERRO COLORADO CERRO COLORADO 5	-	2 4	1	4	4	BORNANCINI, C. G. 2013 (RB)
11	CERRO COLORADO CERRO COLORADO 6	-	2 4	1	4	4	BORNANCINI, C. G. 2013 (RB)
12	CERRO COLORADO CERRO COLORADO 7	-	2 4	1	4	4	BORNANCINI, C. G. 2013 (RB)
13	CERRO COLORADO CERRO COLORADO 8	-	2 4	1	4	4	BORNANCINI, C. G. 2013 (RB)
14	CERRO COLORADO CERRO COLORADO 9	-	2 4	1	4	4	BORNANCINI, C. G. 2013 (RB)
15	CERRO COLORADO LA QUEBRADA 10	-	2 4	1	4	4	BORNANCINI, C. G. 2013 (RB)
16	CERRO COLORADO LA QUEBRADA 12	-	2 4	1	4	4	BORNANCINI, C. G. 2013 (RB)
17	CERRO COLORADO LA QUEBRADA 13	-	2 4	1	4	4	BORNANCINI, C. G. 2013 (RB)
18	CERRO COLORADO LA QUEBRADA 14	-	2 4	1	4	4	BORNANCINI, C. G. 2013 (RB)
19	CERRO COLORADO LA QUEBRADA 15	-	2 4	1	4	4	BORNANCINI, C. G. 2013 (RB)
20	CERRO COLORADO LA QUEBRADA 16	-	2 4	1	4	4	BORNANCINI, C. G. 2013 (RB)
21	CERRO COLORADO LA QUEBRADA 17	-	2 4	1	4	4	BORNANCINI, C. G. 2013 (RB)
22	CERRO COLORADO LA QUEBRADA 18	-	2 4	1	4	4	BORNANCINI, C. G. 2013 (RB)
23	CERRO COLORADO LA QUEBRADA 19	-	2 4	1	4	4	BORNANCINI, C. G. 2013 (RB)
24	CERRO COLORADO LA QUEBRADA 20	-	2 4	1	4	4	BORNANCINI, C. G. 2013 (RB)
25	CERRO COLORADO LA QUEBRADA 21	-	2 4	1	4	4	BORNANCINI, C. G. 2013 (RB)
26	CERRO COLORADO LA QUEBRADA 9	-	2 4	1	4	4	BORNANCINI, C. G. 2013 (RB)
27	CERRO COLORADO EL DESMONTE 1	C.SOB.4	2 4	1	4	4	BORNANCINI, C. G. 2013 (RB)
28	CERRO COLORADO EL DESMONTE 10	-	2 4	1	4	4	BORNANCINI, C. G. 2013 (RB)
29	CERRO COLORADO EL DESMONTE 11	-	2 4	1	4	4	BORNANCINI, C. G. 2013 (RB)
30	CERRO COLORADO EL DESMONTE 12	-	2 4	1	4	4	BORNANCINI, C. G. 2013 (RB)
31	CERRO COLORADO EL DESMONTE 13	-	2 4	1	4	4	BORNANCINI, C. G. 2013 (RB)
32	CERRO COLORADO EL DESMONTE 14	-	2 4	1	4	4	BORNANCINI, C. G. 2013 (RB)
33	CERRO COLORADO EL DESMONTE 2	-	2 4	1	4	4	BORNANCINI, C. G. 2013 (RB)
34	CERRO COLORADO EL DESMONTE 3	-	2 4	1	4	4	BORNANCINI, C. G. 2013 (RB)
35	CERRO COLORADO EL DESMONTE 4	-	2 4	1	4	4	BORNANCINI, C. G. 2013 (RB)
36	CERRO COLORADO EL DESMONTE 5	-	2 4	1	4	4	BORNANCINI, C. G. 2013 (RB)
37	CERRO COLORADO EL DESMONTE 6	-	2 4	1	4	4	BORNANCINI, C. G. 2013 (RB)
38	CERRO COLORADO EL DESMONTE 7	-	2 4	1	4	4	BORNANCINI, C. G. 2013 (RB)
39	CERRO COLORADO EL DESMONTE 8	-	2 4	1	4	4	BORNANCINI, C. G. 2013 (RB)
40	CERRO COLORADO EL DESMONTE 9	-	2 4	1	4	4	BORNANCINI, C. G. 2013 (RB)
41	CERRO COLORADO CUEVA DEL INDIIO	-	2 4	1	4	4	BORNANCINI, C. G. 2013 (RB)
42	VILLA DE MARIA LAGUNA DE LOS PORONGOS	C.RIS.4	4 4	2	1	5	APARICIO, F. 1942 (RB)
43	LOS HOYOS CAMPO DON GOYO	RIO SECO 1	2 4	1	1	1	HUPPI, E. (I) (ACC) 1984
44	CERRO COLORADO LA QUEBRADA 1	-	2 4	1	4	4	BORNANCINI, C. G. 2013 (RB)
45	CERRO COLORADO LA QUEBRADA 2	-	2 4	1	4	4	BORNANCINI, C. G. 2013 (RB)

Tabla 6.16.3. Listado de sitios arqueológicos del departamento Río Seco.

Nº LOCALIDAD	SITIO ARQUEOLOGICO	CODIGO ANTERIOR	CARACT.	SITUACIÓN	COORD	INTERV	RIESGO	FUENTES
46	CERRO COLORADO LA QUEBRADA 3	-	2	4	1	4	4	BORNANCINI, C. G. 2013 (RB)
47	CERRO COLORADO LA QUEBRADA 4	-	2	4	1	4	4	BORNANCINI, C. G. 2013 (RB)
48	CERRO COLORADO LA QUEBRADA 5	-	2	4	1	4	4	BORNANCINI, C. G. 2013 (RB)
49	CERRO COLORADO LA QUEBRADA 6	-	2	4	1	4	4	BORNANCINI, C. G. 2013 (RB)
50	CERRO COLORADO LA QUEBRADA 7	-	2	4	1	4	4	BORNANCINI, C. G. 2013 (RB)
51	CERRO COLORADO LA QUEBRADA 8	-	2	4	1	4	4	BORNANCINI, C. G. 2013 (RB)
52	INTIHUASI	-	-	-	3	4	-	MGA(FFYH-UNC) MONTES, A. (FDAM) 1950 (C)
53	MEMOCHANACA	-	-	-	3	4	-	MGA(FFYH-UNC) MONTES, A. (FDAM) 1950 (C)
54	VILLA DE MARIA LAGUNA DE LA SAL	C.RIS.3	1	4	2	1	5	OLIVA, M. 1947 (RB)
55	CHINAPOSMAN	-	-	-	3	4	-	MGA(FFYH-UNC) MONTES, A. (FDAM) 1950 (C)
56	VILLA DE MARIA POZO DE LAS OLLAS	C.RIS.2	1	4	2	1	5	OLIVA, M. 1947 (RB)
57	VILLA DE MARIA CERRO DEL ROMERO	-	4	4	1	3	4	MUSEO ARQUEOLOGICO ENRIQUE ULLA COSTA, T. LOPEZ, G. 2012 (P)
58	VILLA DE MARIA CAPILLA (LA CAUTIVA)	-	2	1	1	4	4	MUSEO ARQUEOLOGICO ENRIQUE ULLA COSTA, T. LOPEZ, G. 2012 (P)
59	VILLA DE MARIA IPEM 224	-	1	1	1	1	4	MUSEO ARQUEOLOGICO ENRIQUE ULLA COSTA, T. LOPEZ, G. 2012 (P)
60	VILLA DE MARIA CERRO DE LAS ULUBAS	CLU1	2	4	1	1	4	MUSEO ARQUEOLOGICO ENRIQUE ULLA COSTA, T. LOPEZ, G. 2012 (P)
61	VILLA DE MARIA LAS ULUBAS 2	-	2	4	1	1	4	MUSEO ARQUEOLOGICO ENRIQUE ULLA COSTA, T. LOPEZ, G. 2012 (P)
62	VILLA DE MARIA LAS ULUBAS 4	-	2	4	1	1	4	MUSEO ARQUEOLOGICO ENRIQUE ULLA COSTA, T. LOPEZ, G. 2012 (P)
63	VILLA DE MARIA LAS ULUBAS 3	-	2	4	1	1	4	MUSEO ARQUEOLOGICO ENRIQUE ULLA COSTA, T. LOPEZ, G. 2012 (P)
64	CALACHINAPAS	-	-	-	3	4	-	MGA(FFYH-UNC) MONTES, A. (FDAM) 1950 (C)
65	QUILLOVIL	-	-	-	3	4	-	MGA(FFYH-UNC) MONTES, A. (FDAM) 1950 (C)
66	PANACA	-	-	-	3	4	-	MGA(FFYH-UNC) MONTES, A. (FDAM) 1950 (C)
67	SANTA ANA CASA DE PIEDRA DE RIO SECO	C.RIS.1	2	4	1	4	4	OLSACHER, J. 1931 (RB)
68	CACHI	-	-	-	3	4	-	MGA(FFYH-UNC) MONTES, A. (FDAM) 1950 (C)
69	CERRO COLORADO EL POTRERILLO	-	4	-	-	4	-	FAMILIA VERDE FABRA, M. 2009 (RB)

Tabla 6.16.3. Listado de sitios arqueológicos del departamento Río Seco.