



6.10. MINAS

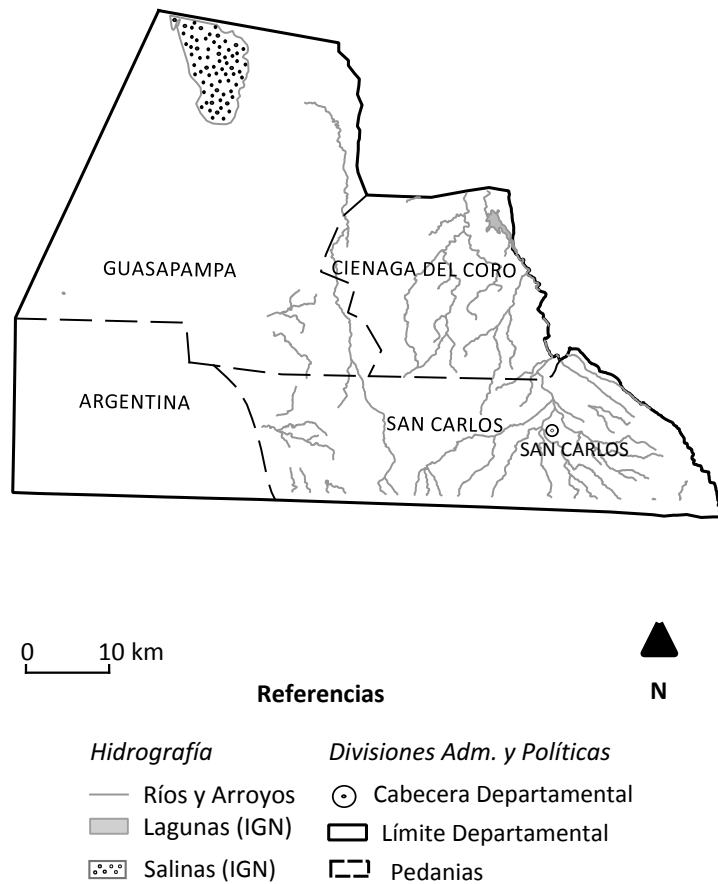


Figura 6.10.1. Mapa general del departamento Minas.

Para los fines catastrales el departamento se divide en la actualidad en 4 pedanías: Argentina, Ciénaga del Coro, Guasapampa y San Carlos.

Desde el punto de vista geográfico Minas es atravesada por un solo río, el San Carlos, con algunos arroyos afluentes provenientes de las sierras. También en el departamento se

encuentra el Dique Pichanas (1966-1978). En estos días su substancial fuente de recursos consiste en la ganadería, abundante en vacunos, mientras que la producción agrícola se encuentra limitada a la pequeña escala. También existen grandes bosques de quebracho colorado, pero de reducida explotación al igual que sus yacimientos metalúrgicos, que abundan en la sierra, de plomo,

plata y wolframio (Figura 6.10.1).

De acuerdo a los trabajos de los historiadores, mayormente realizadas en el Archivo Histórico de la provincia, el departamento contaba con al menos 29 pueblos o aldeas originarias previo a la conquista española -de acuerdo a Montes (1950)- y comenzó a ser ocupada desde los comienzos del Régimen Colonial por colonos hispanos a escasos años de la fundación de la ciudad de Córdoba. En el siglo XVII lo que hoy constituye el departamento Minas era parte del curato de Pocho con cabecera principal en la parroquia de Salsacate, siendo una de las actividades principales la cría de mulas por encargo del sistema de estancias jesuíticas.

En la zona sur del departamento para esa misma fecha encontramos unido al distrito administrativo y eclesiástico de Pocho la antigua estancia de San Juan de Dios con su cabecera alrededor del pueblo de Las Palmas siendo su propietario Don Juan de Oviedo quien fuera además el principal promotor de la construcción de la hoy histórica capilla de Las Palmas.

De acuerdo a los datos históricos consultados posteriores subdivisiones de las estancias y otorgamiento de mercedes reales a nuevos propietarios modificaron el régimen de propiedad en la zona y se generaron las estancias de la Yerba Buena, el Mayorazgo de Totox en el Sur, el de Chancaní y Pinas en el valle bajo del Oeste pasando a denominarse distrito del Monte, colindante con la jurisdicción de los Llanos de la Rioja. Al norte la antigua merced de Auti dio lugar al distrito de Guasapampa y El Coro y será en ésta última que se formó alrededor de la capilla homónima dándose lugar a las poblaciones hoy existentes.

Por otro lado en el este del departamento se constituyó el distrito de Sancala, pueblo al sur de lo que es hoy San Carlos Minas con jurisdicción sobre Sauce de los Quevedos, sierra de Paredes y Ciénaga de Britos hasta las cumbres de las sierras grandes.

En el siglo XVIII los inmigrantes vascos promovieron establecimientos de molienda de trigo, y la cría de ganado. En ese momento se inicia la extracción de minerales, plata sobre todo, del distrito de Cacapichi cerca de la localidad La Argentina, como la mina “La Compañía” y alrededores del cerro “del Rosario”, y “Agua Blanca” más al sur, actividad que en sus comienzos fue estimulada por la orden jesuita.

En el año 1828 consta en los datos oficiales de la historia del departamento que estaban construidos los hornos del trapiche de Ojo de Agua de Totox propiedad de Roque Hermanos donde se producían los lingotes de plata y oro para el acuñado en la casa de la moneda de Córdoba y La Rioja, fabricándose municiones con el plomo residual resultante del beneficio de la galena.

En este mismo siglo el departamento fue escenario principal de las guerras entre unitarios y federales por su cercanía con la Rioja, cabecera del movimiento federal al mando de Juan Facundo Quiroga, hizo que la zona fuera campo abierto a las invasiones de los bandos de éste como también de los unitarios al mando del General Paz.

Aun así consta que para el primer censo nacional de 1869 el departamento fuera uno de los más poblados de la provincia, situación que se repite

en 1895. Una serie de situaciones llevó a un lento pero sostenido despoblamiento de la región siendo hoy el departamento menos poblado de la provincia. Estas fueron la construcción de las líneas férreas en otros lugares, la baja de minerales, las sequías y un cambio en la política nacional que dejaron de lado el sistema productivo ganadero. El resultado de ello es que este departamento es el segundo menos poblado de la provincia de Córdoba (Tabla 6.10.1).

En relación a la ocupación originaria actual del territorio la comunidad Ticua o "Ticas", que en lengua quechua significa Minas, ha hecho un reclamo específico sobre una zona particular que corresponde a la zona de Charquina-La Playa y sectores aledaños. A diferencia de otros departamentos, el patrimonio cultural de Minas se encuentra constantemente en peligro de destrucción debido a que esta ha sido un área minera tradicional de la Provincia. La extracción de granito para su comercialización se produce de afloramientos en los cuales se encuentran los sitios arqueológicos, con importantes manifestaciones rupestres. Por ello esta región en particular debe ser determinada como un área de riesgo para los sitios arqueológicos (Bonnin 2006; Ochoa 2008, 2009; Recalde 2009; Uribe y Ochoa 2008, Cattáneo et al. 2013 entre otros).

Para una historia de esta comunidad puede verse "Yo soy Ticas", de Noka Kani Ticas (Teresa Gómez), de la Editorial Universitaria Villa María (Eduvim), el cual se basa en historias de la primera comunidad originaria de la provincia de Córdoba en conseguir el reconocimiento del Estado. Un libro que narra la vida de tres generaciones de mujeres: la bisabuela, la abuela y la madre de la autora. Carlos Pucheta Medina, uno de los colaboradores de este nuevo título realiza una descripción del trabajo que realiza esta comunidad con acento en la zona de Carlos Paz, Biolet Massé y San Carlos Minas.

El Departamento Minas registra 168 sitios (Tabla 6.10.2, 6.10.3 y Figura 6.10.2). Luego de Punilla y Cruz del Eje este es el departamento con mayor densidad de sitios arqueológicos de la Provincia. Si bien los sitios con arte rupestre de la región son conocidos desde principios del siglo XX su registro sistemático comenzó recién en la década del 2000. Esto se produjo particularmente de una colaboración entre el Museo de Antropología de la FFyH, UNC y la Agencia Córdoba Cultura tendiente a la identificación de aquellos sitios que estaban en riesgo de ser afectados por las prácticas mineras de la región (Fabra 2006, 2007).

Este motivo llevó a que durante los años 2008

Población Censo 2010	Población Censo 2001	Variación %	Densidad Poblacional	Ciudad Cabecera	Sup. (Km ²)	Pedanía	Municipios y Comunas
4.727	4.881	-3,2%	1,27	San Carlos Minas	3.730	Argentina Ciénaga del Coro Gua- sapampa San Carlos	8

Tabla 6.10.1. Datos poblacionales y políticos del departamento Minas.

y 2009 se pusiera a disposición los datos de de ochenta sitios (Ochoa 2008, 2009, Uribe y Ochoa 2008), se integrara información de referentes locales y de colecciones arqueológicas recuperadas con anterioridad y depositadas en el Museo de Antropología. La Dra. A. Recalde (CONICET-UNC) llevó adelante allí investigaciones

en la localidad (Recalde 2008 y otras citas en el compendio bibliográfico al final de este volumen).

La cronología general hasta el momento de los sitios estudiados puede adscribirse al Holoceno Tardío.

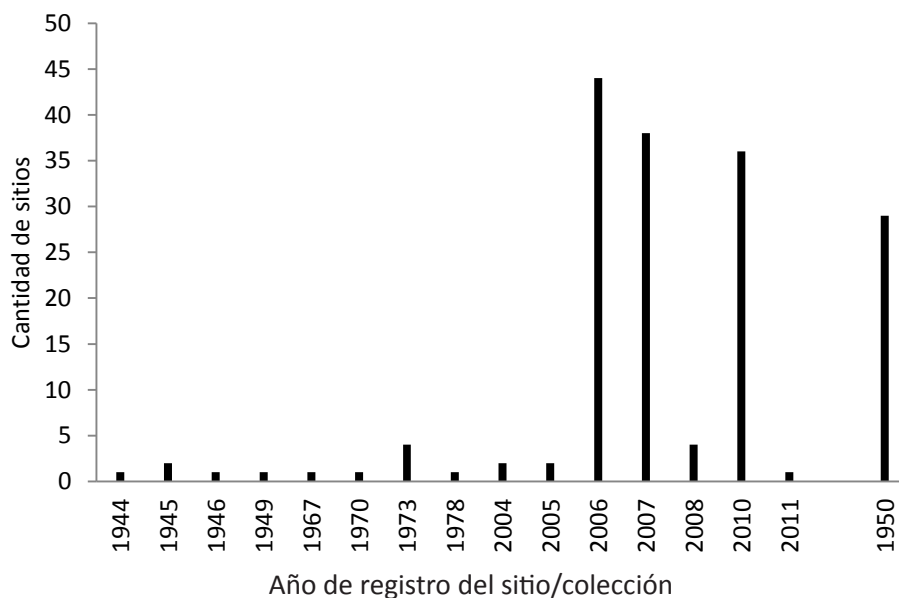


Figura 6.10.2. Cantidad de sitios arqueológicos investigados de acuerdo al año (Minas).

Origen del dato	Cantidad sitios ¹	Densidad de sitios (/KM2)	Nivel de Intervención ²	Situación del sitio ³
Bibliografía	63	0,0180	45 (1); 23 (4)	1 (1); 13 (4); 49 (s/d)
FDAM	29	0,0078	29 (4)	29 (s/d)
Informantes	68	0,0182	68 (1)	68 (4)
Colecciones	4	0,0011	4 (4)	1 (1); 3 (s/d)
Total	168			

Tabla 6.10.2. Datos generales sobre los sitios arqueológicos del departamento Minas. 1: expresados según origen del dato; 2: (1) no excavado, (2) excavado autorizado, (4) sin información; 3: (1) destruido, (4) expuesto, (s/d) sin datos.

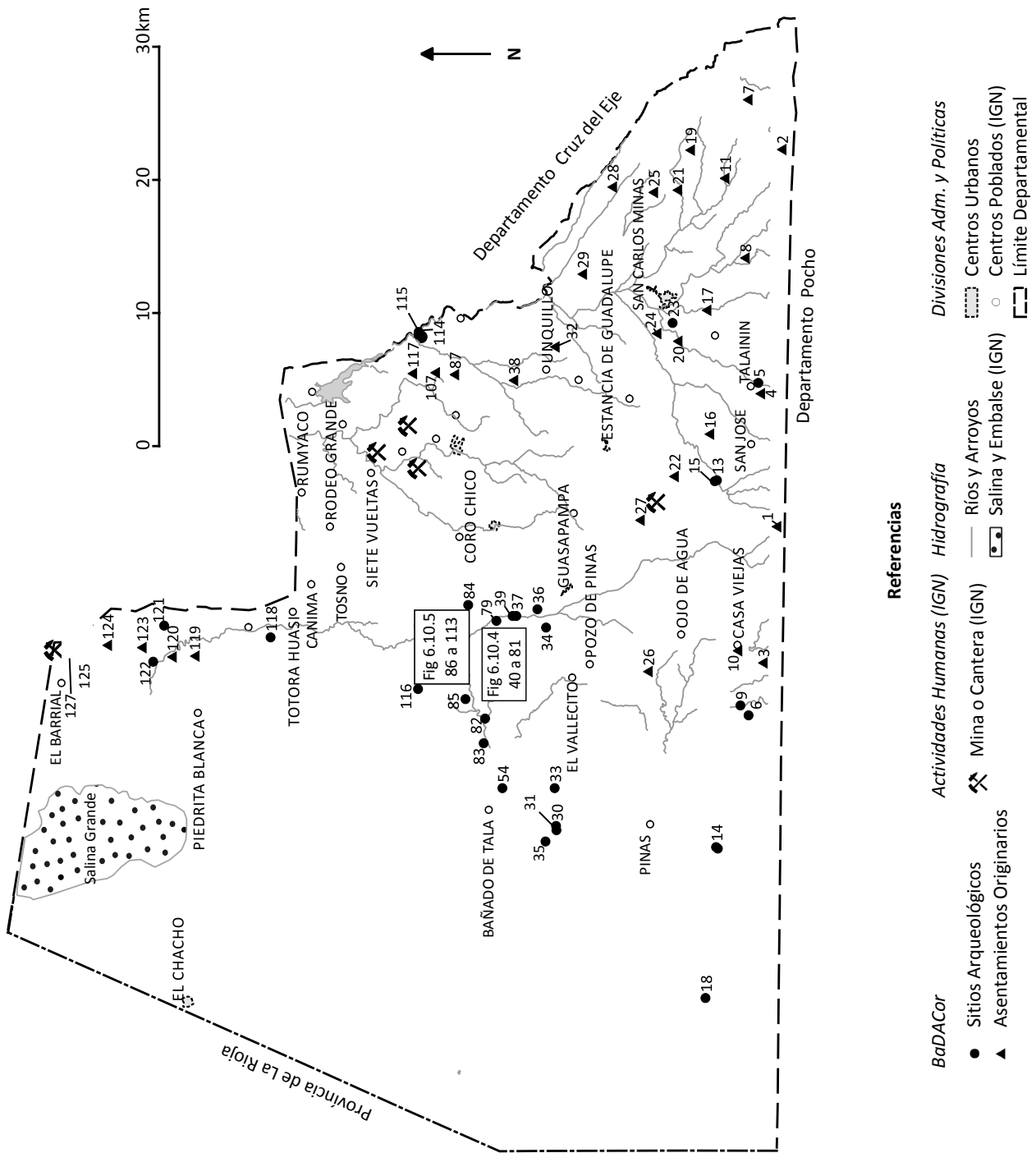
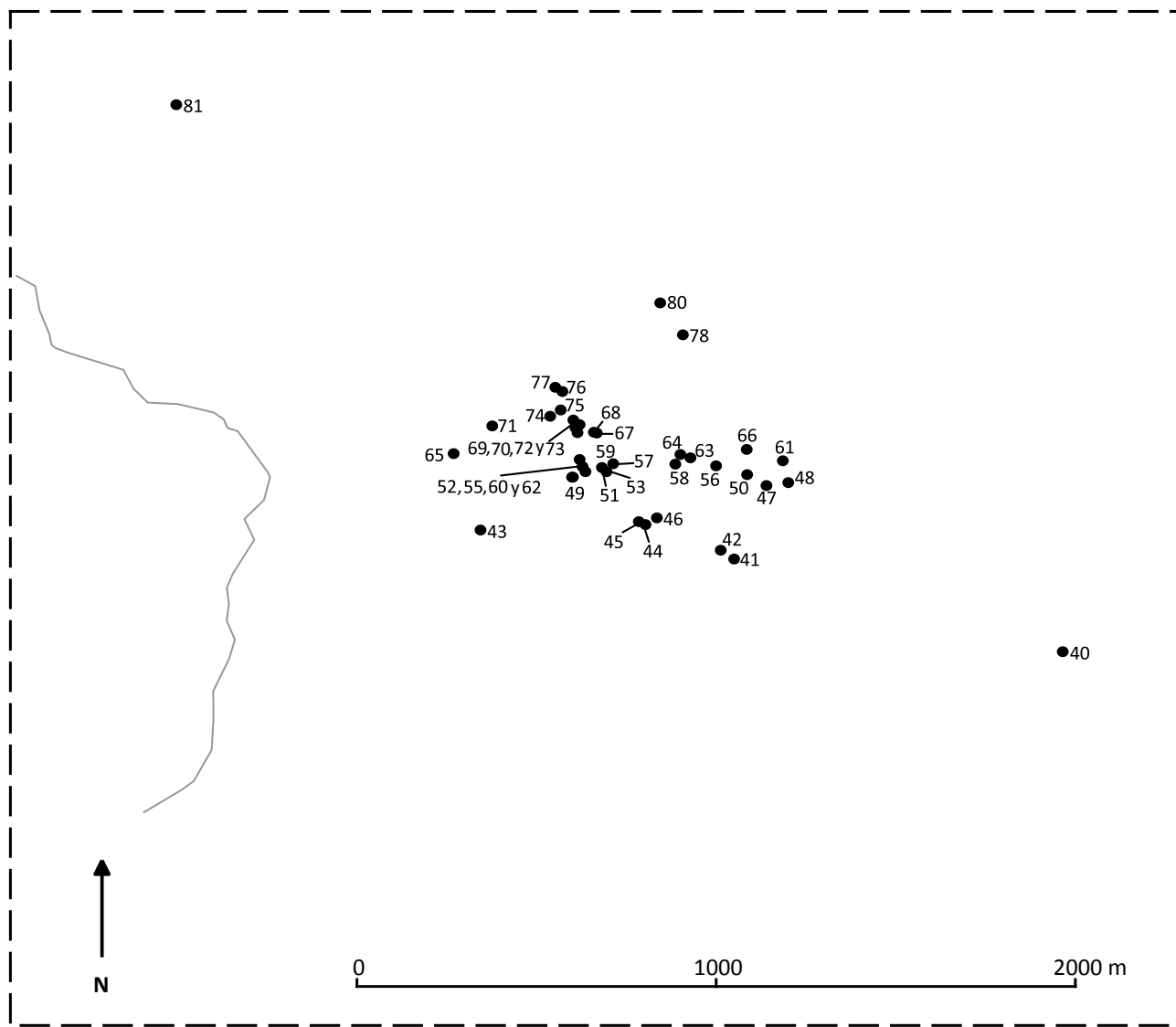


Figura 6.10.3. Mapa de localización de los sitios arqueológicos del departamento, vista general.



Referencias

BaDACor

● Sitios Arqueológicos

Hidrografía

— Ríos y Arroyos

Divisiones Adm. y Políticas

⌚ Límite Departamental

Figura 6.10.4. Mapa de localización de los sitios arqueológicos del departamento, vista de detalle 1.

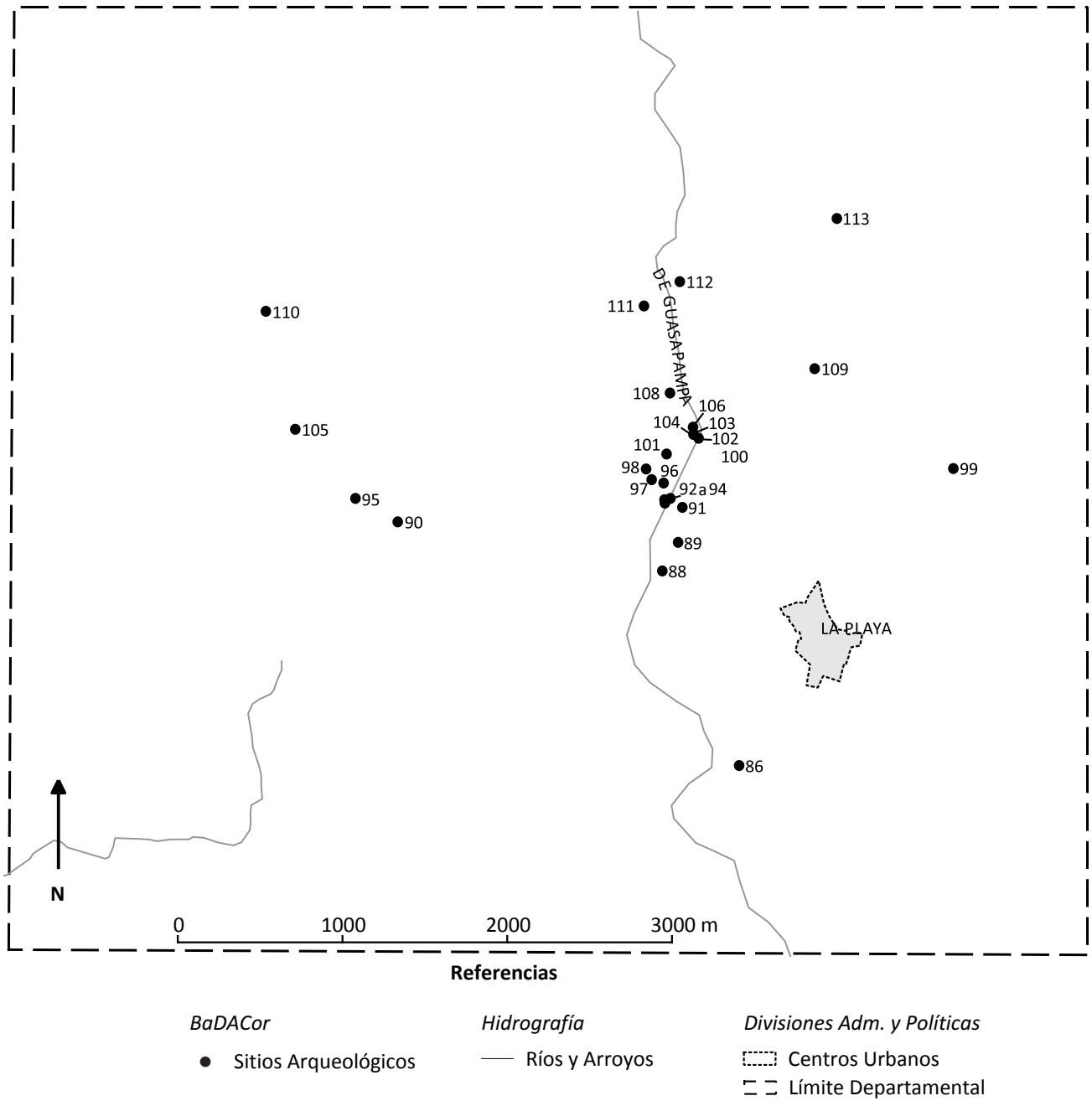


Figura 6.10.5. Mapa de localización de los sitios arqueológicos del departamento, vista de detalle 2.

Nº	LOCALIDAD	SITIO ARQUEOLÓGICO	CODIGO ANTERIOR	CARACT	SITUACIÓN	COORD	INTERV	RIESGO	FUENTES
1 -		CACAPICHE	-	-	-	3	-	-	MdA(FFYH-UNC) MONTES, A. (FDAM) 1950 (C)
2 -		CHILCOHALON	-	-	-	3	-	-	MdA(FFYH-UNC) MONTES, A. (FDAM) 1950 (C)
3 -		PINAGASTA	-	-	-	3	-	-	MdA(FFYH-UNC) MONTES, A. (FDAM) 1950 (C)
4 -		LOS TTICAS	-	-	-	3	-	-	MdA(FFYH-UNC) MONTES, A. (FDAM) 1950 (C)
5 -		TALAINI	-	-	-	2	-	-	SERRANO, A. 1945 (RB)
6 LA PLAYA		CHARQUINA CANTERA	MINAS 4	2	4	1	1	1	URIBE, A. (ACC) 2007 (I)
7 -		YOBATHENEN	-	-	-	3	-	-	MdA(FFYH-UNC) MONTES, A. (FDAM) 1950 (C)
8 -		SANGALE	-	-	-	3	-	-	MdA(FFYH-UNC) MONTES, A. (FDAM) 1950 (C)
9 LA PLAYA		CHARQUINA 2 BIS	MINAS 15, S-CAR-MIN-	2	4	1	1	4	INFORME MDA 2006 (RB)
10 -		LITURUMINAHEN	-	-	-	3	-	-	MdA(FFYH-UNC) MONTES, A. (FDAM) 1950 (C)
11 -		SANHEN	-	-	-	3	-	-	MdA(FFYH-UNC) MONTES, A. (FDAM) 1950 (C)
12 LA PLAYA		CANTERA GRIS MARA SIERRA CHICA (MINAS 6	2	4	1	1	4	RODRIGUEZ, G. (ACC) 2005 (I)
13 OJO DE AGUA		OJO DE AGUA	-	-	-	2	-	-	MdA(FFYH-UNC) 1946 (C)
14 LA PLAYA		ALERO SIN DESIGNACI%N	MINAS 10	2	4	1	1	5	URIBE, A. (ACC) 2006 (I)
15 LA PLAYA		TRAPICHE 1	-	2	4	1	1	5	URIBE, A. (ACC) 2006 (I)
16 -		CHEMELAN	-	-	-	3	-	-	MdA(FFYH-UNC) MONTES, A. (FDAM) 1950 (C)
17 -		PULISTAHALO	-	-	-	3	-	-	MdA(FFYH-UNC) MONTES, A. (FDAM) 1950 (C)
18 LA PLAYA		CHARQUINA	MINAS 12, S-COR-MIN-	2	4	1	1	5	URIBE, A. (ACC) 2006 (I)
19 -		YALGAHENEN	-	-	-	3	-	-	MdA(FFYH-UNC) MONTES, A. (FDAM) 1950 (C)
20 -		TANE HIN	-	-	-	3	-	-	MdA(FFYH-UNC) MONTES, A. (FDAM) 1950 (C)
21 -		YALHENEN	-	-	-	3	-	-	MdA(FFYH-UNC) MONTES, A. (FDAM) 1950 (C)
22 -		CHILOMINA	-	-	-	3	-	-	MdA(FFYH-UNC) MONTES, A. (FDAM) 1950 (C)
23 TALA CAÑADA		ARROYO TALAININ 2	-	3	4	2	2	5	MdA(FFYH-UNC) MONTES, A. (FDAM) 1950 (C)
24 -		TANECHIN	-	-	-	3	-	-	PASTOR, S. 2006 (RB)
25 -		TOLIHENEN	-	-	-	3	-	-	MdA(FFYH-UNC) MONTES, A. (FDAM) 1950 (C)
26 -		MANTAVIL	-	-	-	3	-	-	MdA(FFYH-UNC) MONTES, A. (FDAM) 1950 (C)
27 -		MELISTACA	-	-	-	3	-	-	MdA(FFYH-UNC) MONTES, A. (FDAM) 1950 (C)
28 -		CHANGAL	-	-	-	3	-	-	MdA(FFYH-UNC) MONTES, A. (FDAM) 1950 (C)
29 -		LAHLEN	-	-	-	3	-	-	MdA(FFYH-UNC) MONTES, A. (FDAM) 1950 (C)
30 LA PLAYA		CHARQUINA 1 BIS	MINAS 14, 12	2	4	1	1	4	INFORME MDA 2006 (C)
31 LA PLAYA		CHARQUINA 1 BIS	MINAS 14, 13	2	4	1	1	4	INFORME MDA 2006 (C)
32 -		MACHONGAHENEN	-	-	-	3	-	-	MdA(FFYH-UNC) MONTES, A. (FDAM) 1950 (C)
33 LA PLAYA		CHARQUINA 1 BIS	MINAS 14, 14	2	4	1	1	4	INFORME MDA 1950 (C)
34 CHARQUINA		CHARQUINA	C.MIN.2	1	1	2	4	5	SERRANO, A. 1945 (RB)
35 LA PLAYA		CHARQUINA 1 BIS	MINAS 14, 11	2	4	1	1	4	INFORME MDA 2006 (C)
36 LA PLAYA		CHARQUINA GUASAPAMPA	-	1	1	2	-	-	MdA(FFYH-UNC) 1944 (C)
37 LA PLAYA		LA PLAYA 8	-	1	1	-	-	-	RECALDE, A. 2010 (RB)
38 -		COLAHENEN	-	-	-	3	-	-	MdA(FFYH-UNC) MONTES, A. (FDAM) 1950 (C)
39 LA PLAYA		LA PLAYA 7	-	1	1	-	-	-	RECALDE, A. 2010 (RB)
40 LA PLAYA		CHARQUINA 1	S.COR.MIN	2	4	1	1	5	FABRA, M. (ACC) 2006 (I)
41 LA PLAYA		LA PLAYA 3 MORTEROS SOB	-	2	4	1	1	5	URIBE, A. (ACC) 2006 (I)
42 LA PLAYA		LA PLAYA 10 MORTEROS	-	2	4	1	1	5	URIBE, A. (ACC) 2006 (I)
43 LA PLAYA		ALERO SUR	-	2	4	1	1	5	URIBE, A. (ACC) 2006 (I)
44 LA PLAYA		LA PLAYA 2 MORTEROS JUN	-	2	4	1	1	5	URIBE, A. (ACC) 2006 (I)
45 LA PLAYA		LA PLAYA ALERO SIN PINTURA	-	2	4	1	1	5	URIBE, A. (ACC) 2006 (I)

Tabla 6.10.3. Listado de sitios arqueológicos del departamento Minas (Continúa en página siguiente).

Nº LOCALIDAD	SITIO ARQUEOLÓGICO	CODIGO ANTERIOR	CARACT	SITUACIÓN	COORD	INTERV	RIESGO	FUENTES
46	LA PLAYA	S.COR.MIN 37	2	4	1	1	4	OCHOA, S. 2007 (I)
47	LA PLAYA	S.COR.MIN	2	4	1	1	5	FABRA, M. (ACC) 2006 (I)
48	LA PLAYA	S.COR.MIN	2	4	1	1	5	FABRA, M. (ACC) 2006 (I)
49	LA PLAYA	S-COR-CHAR-4 - S.COR.MIN 10	2	4	1	1	1	FABRA, M. (ACC) 2007 (I)
50	LA PLAYA	S.COR. MIN 35	2	4	1	1	2	OCHOA, S. 2007 (I)
51	LA PLAYA	S.COR.MIN 32	2	4	1	1	3	OCHOA, S. 2007 (I)
52	LA PLAYA	S-COR-CHAR-6	2	4	1	1	1	OCHOA, S. 2007 (I)
53	LA PLAYA	S.COR.MIN 30	2	4	1	1	1	OCHOA, S. 2007 (I)
54	LA PLAYA	LAS HIGUERAS MINAS 11	2	4	1	1	5	URIBE, A. (ACC) 2006 (I)
55	LA PLAYA	S.COR.MIN 33	2	4	1	1	2	OCHOA, S. 2007 (I)
56	LA PLAYA	S.COR.MIN 39	2	4	1	1	2	OCHOA, S. 2007 (I)
57	LA PLAYA	S-COR-CHAR-7 - S.COR.MIN 13	2	4	1	1	3	FABRA, M. (ACC) 2007 (I)
58	LA PLAYA	S.COR.MIN 38	2	4	1	1	1	OCHOA, S. 2007 (I)
59	LA PLAYA	LA PLAYA MORTERO 4	2	4	1	1	5	URIBE, A. (ACC) 2006 (I)
60	LA PLAYA	LA PLAYA 028 ALERO CON	2	4	1	1	2	URIBE, A. (ACC) 2006 (I)
61	LA PLAYA	LA PLAYA 2 MORTEROS	2	4	1	1	5	URIBE, A. (ACC) 2006 (I)
62	LA PLAYA	S.COR.MIN 34	2	4	1	1	4	OCHOA, S. 2007 (I)
63	LA PLAYA	LA PLAYA 3 MORTEROS	2	4	1	1	5	URIBE, A. (ACC) 2006 (I)
64	LA PLAYA	S.COR.MIN 36	2	4	1	1	2	OCHOA, S. 2007 (I)
65	LA PLAYA	LA PLAYA MORTERO CAUCE	2	4	1	1	5	URIBE, A. (ACC) 2006 (I)
66	LA PLAYA	LA PLAYA 4 MORTEROS	2	4	1	1	5	URIBE, A. (ACC) 2006 (I)
67	LA PLAYA	LA PLAYA 3 MORTEROS S 2	2	4	1	1	2	URIBE, A. (ACC) 2006 (I)
68	LA PLAYA	LA PLAYA MORTERO 2	2	4	1	1	1	URIBE, A. (ACC) 2006 (I)
69	LA PLAYA	LA PLAYA MORTERO 6	2	4	1	1	1	URIBE, A. (ACC) 2006 (I)
70	LA PLAYA	LA PLAYA MORTERO 5	2	4	1	1	1	URIBE, A. (ACC) 2006 (I)
71	LA PLAYA	S.COR.MIN 11	2	4	1	1	1	OCHOA, S. 2007 (I)
72	LA PLAYA	LA PLAYA MORTEROS 1	2	4	1	1	1	URIBE, A. (ACC) 2006 (I)
73	LA PLAYA	S.COR.MIN 31	2	4	1	1	2	OCHOA, S. 2007 (I)
74	LA PLAYA	S.COR.MIN 14	2	4	1	1	1	OCHOA, S. 2007 (I)
75	LA PLAYA	S.COR.MIN 17	2	4	1	1	4	OCHOA, S. 2007 (I)
76	LA PLAYA	S.COR.MIN 16	2	4	1	1	2	FABRA, M. (ACC) 2007 (I)
77	LA PLAYA	S.COR.MIN 15	2	4	1	1	1	URIBE, A. (ACC) 2006 (I)
78	LA PLAYA	S.COR.MIN 9	2	4	1	1	1	OCHOA, S. 2007 (I)
79	LA PLAYA	LA PLAYA 6	1	-	-	4	-	RECALDE, A. 2010 (RB)
80	LA PLAYA	MORTEROS	2	4	1	1	1	URIBE, A. (ACC) 2006 (I)
81	LA PLAYA	YACOPAMPA 2	2	4	1	1	4	INFORME MDA 2006 (RB)
82	LA PLAYA	YACOPAMPA 3	2	4	1	1	4	INFORME MDA 2006 (RB)
83	LA PLAYA	YACOPAMPA S.COR.MIN.19	2	4	1	1	5	URIBE, A. (ACC) 2006 (I)
84	-	BARRANCA HONDA	7	-	2	4	-	ROMERO, A. 1973 (RB)
85	LA PLAYA	CUEVA PINTADA	2	4	1	1	1	RODRIGUEZ, G. (ACC) 2007 (I)
86	CHARQUINA	LA PLAYA	7	-	2	4	-	ROMERO, A. 1967-1969-1970 (RB)
87	-	PUMANQUINEHELA	-	-	3	4	-	MdA(FFyH-UNC) MONTES, A. (FDAM) 1950 (C)
88	LA PLAYA	LA PLAYA 4	1	-	-	4	-	RECALDE, A. 2010 (RB)
89	LA PLAYA	LA PLAYA 3	1	-	-	4	-	RECALDE, A. 2010 (RB)
90	LA PLAYA	S.COR.MIN 19	2	4	1	1	1	URIBE, A. (ACC) 2006 (I)

Tabla 6.10.3. Listado de sitios arqueológicos del departamento Minas (Continúa en página siguiente).

Nº	LOCALIDAD	SITIO ARQUEOLOGICO	CODIGO ANTERIOR	CARACT	SITUACIÓN	COORD	INTERV	RIESGO	FUENTES
91	LA PLAYA	CERCO LA MECHA 3	MINAS 7, S-COR-MIN-	2	4	1	1	5	URIBE, A. (ACC) 2006 (I)
92	LA HIGUERA	LA SALAMANCA-TRES MORTEROS 1	-	2	4	2	1	4	URIBE, A. (ACC) 2006 (I)
93	LA PLAYA	S.COR.MIN 24	S.COR.MIN 24	2	4	1	1	4	URIBE, A. (ACC) 2007 (I)
94	LAS HIGUERAS	S.COR.MIN 25	-	2	4	1	1	4	URIBE, A. (ACC) 2006 (I)
95	LA PLAYA	S.COR.MIN 20	S.COR.MIN 20	0	4	1	1	1	URIBE, A. (ACC) 2007 (I)
96	LA HIGUERA	C W DIAZ	CRUZ DEL EJE 12, S-COR-MIN-24	2	4	1	1	4	(ACC) 2006 (I)
97	LAS HIGUERAS	S.COR.MIN 23	-	2	4	1	1	4	URIBE, A. (ACC) 2006 (I)
98	LA PLAYA	PIEDRA CENTRAL	-	2	4	1	1	3	URIBE, A. (ACC) 2007 (I)
99	LA PLAYA	YACOPAMPA	C.MIN.5	7	-	2	4	-	ROMERO, A. 1973 (RB)
100	LA PLAYA	ALERO NEGRO, R	-	2	4	1	1	3	URIBE, A. (ACC) 2007 (I)
101	LA PLAYA	CASITA ALERO C	-	2	4	1	1	3	URIBE, A. (ACC) 2007 (I)
102	-	ARROYO SECO 2	-	1	-	-	4	-	RECALDE, A. 2010 (RB)
103	LA PLAYA	ALERO CON PI 1	-	2	4	1	1	3	URIBE, A. (ACC) 2007 (I)
104	LA PLAYA	ALERO PINTURA	-	2	4	1	1	3	URIBE, A. (ACC) 2007 (I)
105	LA PLAYA	S.COR.MIN 18	S.COR.MIN 18	0	4	1	1	3	URIBE, A. (ACC) 2007 (I)
106	LA PLAYA	6 MORTERO A	-	2	4	1	1	3	URIBE, A. (ACC) 2007 (I)
107	-	CHABALEHEN	-	-	-	3	4	-	MdA(FFYH-UNC) MONTES, A. (FDAM) 1950 (C)
108	LA PLAYA	LA PLAYA 2	-	1	-	-	4	-	RECALDE, A. 2010 (RB)
109	LA HIGUERA	LA SALAMANCA-MESILLA	-	2	4	2	1	4	URIBE, A. (ACC) 2006 (I)
110	LA PLAYA	EL SIMBOLITO	-	2	4	1	1	3	URIBE, A. (ACC) 2007 (I)
111	LA PLAYA	PE Y CHICA	MINAS 5	2	4	1	1	3	URIBE, A. (ACC) 2005 (I)
112	LA PLAYA	LA PLAYA 1	-	1	-	-	4	-	RECALDE, A. 2010 (RB)
113	LAS HIGUERAS	LAS HIGUERAS	C.MIN.4	7	-	2	-	-	ROMERO, A. 1973 (RB)
114	LA HIGUERA	CRUZ DEL EJE 10	CRUZ DEL EJE 10	2	4	1	1	4	HERRERO, R. (ACC) 2006 (I)
115	LA HIGUERA	CASA DEL TIGRE	CRUZ DEL EJE 3	2	4	1	1	4	URIBE, A. (ACC) 2004 (I)
116	LA PLAYA	ROSCA YACO	MINAS 13	2	4	1	1	4	MdA(FFYH-UNC) NORES, R. ET AL. 2011 (RB)
117	-	COLOPINA	-	-	-	3	4	-	MdA(FFYH-UNC) MONTES, A. (FDAM) 1950 (C)
118	-	ARROYO SECO 1	-	1	-	-	4	-	RECALDE, A. 2010 (RB)
119	-	MACALIEN	-	-	-	3	4	-	MdA(FFYH-UNC) MONTES, A. (FDAM) 1950 (C)
120	-	CHALO	-	-	-	3	4	-	MdA(FFYH-UNC) MONTES, A. (FDAM) 1950 (C)
121	AGUA DE RAMON	AGUA DE RAMON	-	7	1	2	4	5	MdA(FFYH-UNC) ROMERO, A. 1973 (C)
122	AGUA DE RAMON	AMPIZA 1	C.MIN.3	7	-	2	4	-	ROMERO, A. 1978 (RB)
123	-	CANTISACAT	-	-	-	3	4	-	MdA(FFYH-UNC) MONTES, A. (FDAM) 1950 (C)
124	-	TUMACHE	-	-	-	3	4	-	MdA(FFYH-UNC) MONTES, A. (FDAM) 1950 (C)
125	SERREZUELA	LOMAS NEGRAS	-	1	-	2	4	-	ROMERO 1970-1980 (RB)
126	SERREZUELA	EL CAJON	C.CRUE.9	2	-	2	4	-	PASTOR, S. ET AL. 2008 (RB)
127	SERREZUELA	CERRO NEGRO/ORCOYANA	CRUZ DEL EJE 2	2	4	1	1	4	URIBE, A. (ACC) 2004 (I)
128	AGUA DE RAMON	AMPIZA 2	-	7	-	-	4	-	PASTOR, S. 2010 (RB)
129	-	ARROYO BARRANCA HONDA 1	-	1	-	-	4	-	RECALDE, A. 2010 (RB)
130	GUASAPAMPA	CERCO DE LA CUEVA	-	2	-	-	4	-	RECALDE, A. 2010 (RB)
131	-	CERCO DE LA CUEVA 3	-	8	-	-	4	-	PASTOR, S. 2010 (RB)
132	-	CERCO DE LA CUEVA PINTADA	-	8	-	-	4	-	PASTOR, S. 2010 (RB)
133	-	CERCO QUEMADO	-	7	-	-	4	-	PASTOR, S. 2010 (RB)
134	GUASAPAMPA	LA PAMPITA	-	2	-	-	4	-	PASTOR, S. 2010 (RB)
135	LA PLAYA	LA PLAYA 5	-	1	-	-	4	-	RECALDE, A. 2010 (RB)

Tabla 6.10.3. Listado de sitios arqueológicos del departamento Minas (Continúa en página siguiente).

Nº	LOCALIDAD	SITIO ARQUEOLÓGICO	CODIGO ANTERIOR	CARACT	SITUACIÓN	COORD	INTERV	RIESGO	FUENTES
136 -		LOS PILONES 1	-	7	-	-	4	-	PASTOR, S. 2010 (RB)
137 -		LOS PILONES 2	-	7	-	-	4	-	PASTOR, S. 2010 (RB)
138 -		LOS PILONES 3	-	7	-	-	4	-	PASTOR, S. 2010 (RB)
139 -		LOS PILONES 4	-	7	-	-	4	-	PASTOR, S. 2010 (RB)
140 -		PIE DE LA LOMA 1	-	7	-	-	4	-	PASTOR, S. 2010 (RB)
141 -		PIE DE LA LOMA 2	-	7	-	-	4	-	PASTOR, S. 2010 (RB)
142 -		POZO DE LA SACHA CABRA	-	7	-	-	4	-	PASTOR, S. 2010 (RB)
143 -		POZO DE LA TAPERA	-	7	-	-	4	-	PASTOR, S. 2010 (RB)
144 -		POZO DEL BURRO	-	7	-	-	4	-	PASTOR, S. 2010 (RB)
145 -		RIO GUASAPAMPA 2	-	7	-	-	4	-	PASTOR, S. 2010 (RB)
146 -		RIO GUASAPAMPA 3	-	7	-	-	4	-	PASTOR, S. 2010 (RB)
147 -		RIO GUASAPAMPA 4	-	7	-	-	4	-	PASTOR, S. 2010 (RB)
148 -		RODEO DE AUSI 1	-	7	-	-	4	-	PASTOR, S. 2010 (RB)
149 -		RODEO DE AUSI 10	-	7	-	-	4	-	PASTOR, S. 2010 (RB)
150 -		RODEO DE AUSI 11	-	7	-	-	4	-	PASTOR, S. 2010 (RB)
151 -		RODEO DE AUSI 2	-	7	-	-	4	-	PASTOR, S. 2010 (RB)
152 -		RODEO DE AUSI 3	-	7	-	-	4	-	PASTOR, S. 2010 (RB)
153 -		RODEO DE AUSI 4	-	7	-	-	4	-	PASTOR, S. 2010 (RB)
154 -		RODEO DE AUSI 5	-	7	-	-	4	-	PASTOR, S. 2010 (RB)
155 -		RODEO DE AUSI 6	-	7	-	-	4	-	PASTOR, S. 2010 (RB)
156 -		RODEO DE AUSI 7	-	7	-	-	4	-	PASTOR, S. 2010 (RB)
157 -		RODEO DE AUSI 8	-	7	-	-	4	-	PASTOR, S. 2010 (RB)
158 -		RODEO DE AUSI 9	-	7	-	-	4	-	PASTOR, S. 2010 (RB)
159 -		SAN CARLOS	-	-	-	-	4	-	MdA(FFyH-UNC) SERRANO, A. 1949 (C)
160	LA PLAYA	YACOPAMPA 1	-	-	-	-	4	-	RECALDE, A. 2008 (RB)
161	SALSACATE	ARROYO PITOBA 5	-	2	4	1	1	2	PASTOR, S. 2007 (RB)
162	SALSACATE	RIO SALSACATE 1	-	2	4	1	1	2	PASTOR, S. 2007 (RB)
163	SALSACATE	RIO SALSACATE 3	-	2	4	1	1	2	PASTOR, S. 2007 (RB)
164	SALSACATE	RIO SALSACATE 4	-	2	4	1	1	2	PASTOR, S. 2007 (RB)
165	SALSACATE	RIO SALSACATE 6	-	2	4	1	1	2	PASTOR, S. 2007 (RB)
166	SALSACATE	RIO SALSACATE 8	-	3	4	1	1	2	PASTOR, S. 2007 (RB)
167	SALSACATE	RIO SALSACATE 2	-	2	4	1	1	2	PASTOR, S. 2007 (RB)
168	SALSACATE	RIO SALSACATE 5	-	2	4	1	1	2	PASTOR, S. 2007 (RB)

Tabla 6.10.3. Listado de sitios arqueológicos del departamento Minas.

