

6.5. GENERAL ROCA

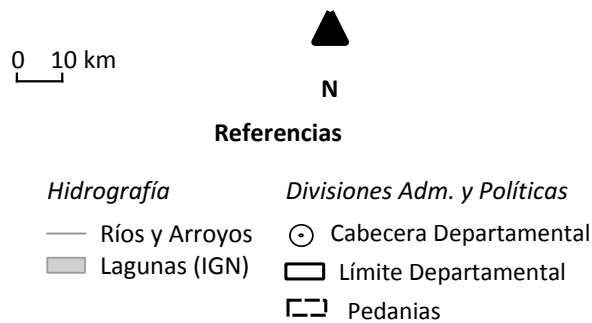
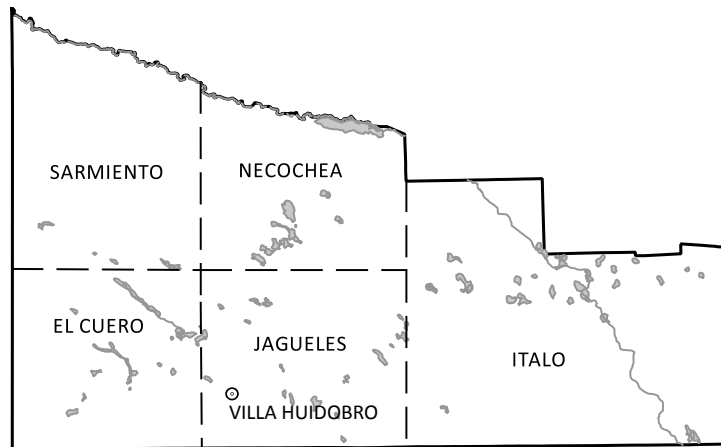


Figura 6.5.1. Mapa general del departamento General Roca.

General Roca es uno de los departamentos relativamente nuevos, ya que los territorios del sur provincial fueron conquistados del dominio de los Pueblo Ranqueles y Pampas recién en las últimas décadas del siglo XIX. La ley provincial del 23 de julio de 1888, promulgada durante el gobierno de José Echenique, estableció la subdivisión del extenso departamento Río Cuarto

en tres partes. Una de éstas, conformada por los territorios al sur del río Quinto (Popopis), dio origen al departamento General Roca.

De acuerdo a las divisiones catastrales actuales el departamento se divide en 5 pedanías: El Cuero, Italo, Jagüeles, Necochea y Sarmiento. En relación a los datos suministrados por el INDEC en el año

2010 tenía 35.645 habitantes.

Entre 1947 y 1960, y al igual que otras unidades del sur cordobés, General Roca tuvo un gran movimiento emigratorio, con la merma de casi el 21% de sus habitantes. Este fenómeno fue coincidente con una época de sequía que culminó con la gran inundación de 1951 y se combinó con el inicio de un fuerte proceso de industrialización en el país y un sensible aumento de la población urbana en detrimento de la rural, especialmente en torno a las grandes ciudades como Córdoba, Rosario y Buenos Aires.

Para una historia de Villa Huidobro, su ciudad cabecera, puede verse el trabajo de Abdala y Heider (2008) que reconoce varios periodos para estos procesos: el primero narra desde sus orígenes hasta la provincialización entre 1960-1971, el segundo que corresponde al decenio entre 1972 y 1982 y finalmente desde 1983 hasta 2008.

Es así como en la actualidad, las ocho localidades de más de mil habitantes que existen en el departamento agrupan más del 84% de la población departamental.

Con sus casi 13 mil kilómetros cuadrados, este

vasto departamento dominado por la llanura ha sido utilizado para el desarrollo de las actividades agrícola-ganaderas.

El Departamento de General Roca es uno de los más extensos de la Provincia. Sin embargo es uno de los menos explorados en términos del registro de sitios arqueológicos. Así como en otros departamentos hemos registrado la actuación de diversos investigadores desde las últimas décadas del siglo XIX, para la región Sur de la provincia estas intervenciones fueron escasas.

En los últimos años y en el marco de una investigación doctoral, el arqueólogo Guillermo Heider (Centro de Estudios Históricos Prof. Carlos S. A. Segreti/CONICET) ha comenzado con el registro y la sistematización de los sitios de un sector del Departamento. Estos datos se encuentran en la Agencia Córdoba Cultura y en sus publicaciones (ver compendio bibliográfico), ascendiendo a cerca de unos cuarenta.

De ellos, el número de sitios éditos asciende a 21, de los cuales se desconoce al momento su caracterización arqueológica de detalle, aunque en su mayoría corresponderían a ocupaciones tardías, con presencia de tecnología cerámica.

Población Censo 2010	Población Censo 2001	Variación %	Densidad Poblacional	Ciudad Cabecera	Sup. (Km ²)	Pedanías	Municipios Y Comunas
35645	33323	0.07	2,82	Villa Huidobro	12659	El Cuero Italo Jagüeles Necochea Sarmiento	13

Tabla 6.5.1. Datos poblacionales y políticos del departamento de General Roca.

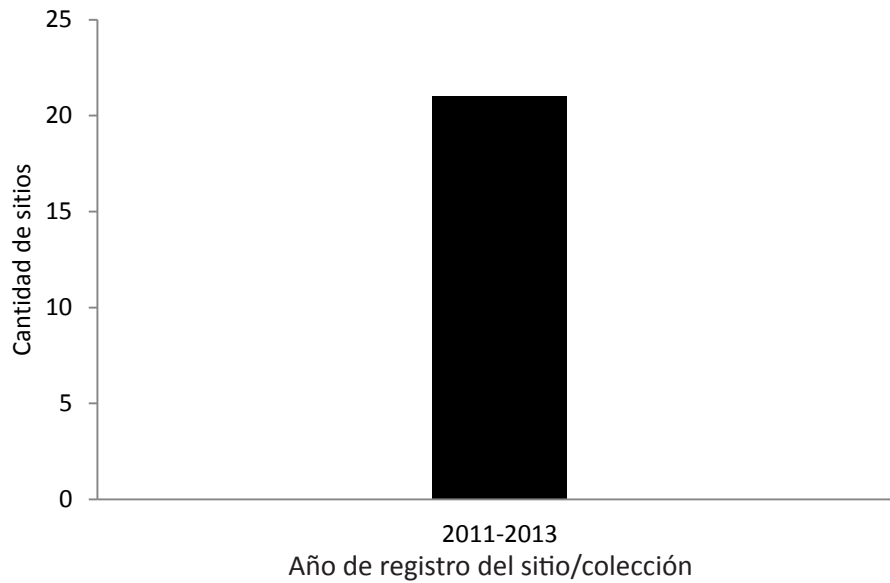


Figura 6.5.2. Cantidad de sitios arqueológicos investigados de acuerdo al año (General Roca).

Origen del dato	Cantidad sitios ¹	Densidad de sitios (/KM ²)	Nivel de Intervención ²	Situación del sitio ³
Bibliografía	21	0.0017	4 (2) 17(4)	21 (4)

Tabla 6.5.2. Datos generales sobre los sitios arqueológicos del departamento Gral. Roca. 1: expresados según origen del dato; 2: (2) excavado autorizado, (4) sin información; 3: (4) expuesto.

Es importante reconocer que este tipo de registro puede hallarse en aquellos departamentos en los cuales hasta el momento no se contaba con información previa y sin duda nos debe alertar acerca de la falta de investigación y registro en aquellos departamentos similares en sus características al de Gral. Roca, en donde la baja frecuencia de trabajos hace que el registro arqueológico se ve invisibilizado y con ello se llega a la interpretación errónea de que la presencia de este tipo de bienes patrimoniales es inexistente. Sin dudas la baja densidad observada puede deberse a esta falta de trabajos arqueológicos en esta área tan extensa. Asimismo, desde el punto

de vista geomorfológico esta es una zona de depositación de sedimentos cuaternarios por lo que es esperable que las evidencias más antiguas se encuentren a varios metros de profundidad. Futuros trabajos de excavación podrán dar cuenta de esta posibilidad.

Con respecto a las comunidades actuales de Pueblos Originarios del departamento que se encuentran registradas en el RENACI del INAI Bompadre (2013) menciona a la Comunidad Rankulche Ramón Cabral en su relevamiento realizado con miembros del Consejo de Participación Indígena de la provincia de Córdoba.

Nº LOCALIDAD	SITIO ARQUEOLOGICO	CODIGO ANTERIOR	CARACT	SITUACIÓN	COORD	INTERV	RIESGO	FUENTES
1	INGENIERO MALMEN	-	4	-	2	2	-	HEIDER, G. 2010 (RB)
2	VILLA HUIDOBRO	-	4	-	2	2	-	HEIDER, G. 2013 (RB)
3	ESTANCIA SANTA BLANCA	-	4	-	2	2	-	HEIDER, G. 2013 (RB)
4	-	-	4	-	2	2	-	HEIDER, G. 2013 (RB)
5	-	-	4	-	2	2	-	HEIDER, G. 2013 (RB)
6	-	-	4	-	2	2	-	HEIDER, G. 2013 (RB)
7	-	-	4	-	2	2	-	HEIDER, G. 2013 (RB)
8	-	-	4	-	2	2	-	HEIDER, G. 2013 (RB)
9	HUINCA RENANCO	-	4	-	2	2	-	HEIDER, G. 2013 (RB)
10	-	-	4	-	2	2	-	HEIDER, G. 2013 (RB)
11	HUINCA RENANCO	-	4	-	2	2	-	HEIDER, G. 2013 (RB)
12	LA NACIONAL	-	4	-	2	2	-	HEIDER, G. 2013 (RB)
13	ESTACION NICOLAS BRUZONE	-	4	-	2	2	-	HEIDER, G. 2013 (RB)
14	-	-	4	-	2	2	-	HEIDER, G. 2013 (RB)
15	-	-	4	-	2	2	-	HEIDER, G. 2013 (RB)
16	-	-	4	-	2	2	-	HEIDER, G. 2013 (RB)
17	MATTALDI	-	4	-	2	2	-	HEIDER, G. 2013 (RB)
18	ESTACION EL PAMPERO	-	4	-	2	2	-	HEIDER, G. 2013 (RB)
19	LA NACIONAL	-	4	-	2	2	-	HEIDER, G. 2013 (RB)
20	-	-	4	-	2	2	-	HEIDER, G. 2013 (RB)
21	-	-	4	-	2	2	-	HEIDER, G. 2013 (RB)

Tabla 6.5.3. Listado de sitios arqueológicos del departamento Gral. Roca.

