



6.4. CRUZ DEL EJE

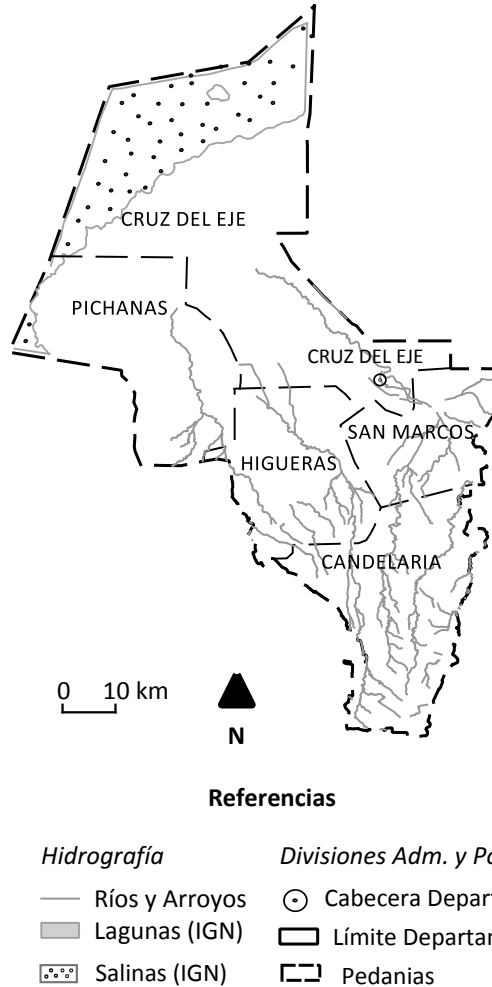


Figura 6.4.1. Mapa general del departamento Cruz del Eje.

Cruz del Eje es un departamento en el norte de la provincia y limita al norte con las provincias de La Rioja y Catamarca así como con el departamento Tulumba. Al sur con el departamento de San Alberto, al este con los departamentos Ischilín y Punilla. Al Oeste con la Provincia de La Rioja y los Departamentos de Pocho y Minas. Para

finés catastrales el departamento se divide en 5 pedanías: Candelaria, Cruz del Eje, Higueras, Pichanas y San Marcos (Figura 6.4.1).

Con sus 6.653 km², Cruz del Eje representa el 4% del total de la superficie cordobesa. La cabecera es la ciudad homónima, elevada a tal jerarquía

por la ley provincial Nº 3.674 de 1936.

De acuerdo a los datos oficiales del INDEC una característica de la distribución poblacional es la alta concentración en la cabecera departamental: el 54% residen en la ciudad de Cruz del Eje. En 2001 sólo las poblaciones de Villa de Soto, Serrezuela y Paso Viejo superaban los mil habitantes, agrupando estas poblaciones, junto con la cabecera departamental, casi el 75% de los habitantes (Tabla 6.4.1).

Por otro lado, este departamento presenta en su relieve tres regiones muy distintas entre sí y cada una de ellas ha presentado en el pasado sus beneficios y diversidad de recursos para las sociedades tanto cazadoras recolectoras como agro-alfareras (Figura 6.4.2).

Nos referimos a:

La *Región Serrana*, ocupa el sur y este del departamento Cruz del Eje, y abarca la parte norte de la Sierras Grandes.

La *Región de Planicie o Llanura*, ocupa la zona central de Departamento, y abarca la llamada Planicie Occidental de la provincia de Córdoba, que se extiende luego hasta los Llanos Riojanos. La *Región de Depresión o Salinas*, ocupa la zona norte del Departamento, y abarca parte de las

Salinas Grandes, que también cubren parte de las provincias de La Rioja y Catamarca.

Este departamento se encuentra entre las economías más postergadas de la provincia de Córdoba. Desde el cierre de los talleres ferroviarios, hace más de 50 años, hubo varios proyectos para fomentar la industria, pero casi ninguno fue llevado a cabo. El cultivo del olivo, con numerosas plantaciones extendidas al norte de la cabecera departamental, es un signo distintivo, la que se complementa con algunas plantas de procesamiento de las aceitunas y de extracción de aceite. Esta actividad junto a la minera ha sido siempre un rasgo distintivo del departamento, fundamentalmente en el sudeste, extrayéndose calizas, cuarzo y carbonatos.

Particularmente ese último desarrollo es quizás el más complicado en relación a la destrucción de los sitios en un área que ha registrado una cantidad de sitios arqueológicos y por lo tanto acentuando la necesidad de llevar adelante relevamientos sin demora.

En este sentido, la actividad turística también tiene su desarrollo en el departamento ya que ha crecido sensiblemente en cuanto a infraestructura turística especialmente luego de que la Estancia Jesuítica La Candelaria fuera

Población Censo 2010	Población Censo 2001	Variación %	Densidad Poblacional	Ciudad Cabecera	Sup. (Km ²)	Pedanías	Municipios Y Comunas
58759	52172	12,6%	8,83	Cruz Del Eje	6653	Candelaria, Cruz Del Eje, Higueras, Pichanas, San Marcos	17

Tabla 6.4.1. Datos poblacionales y políticos del departamento Cruz del Eje.

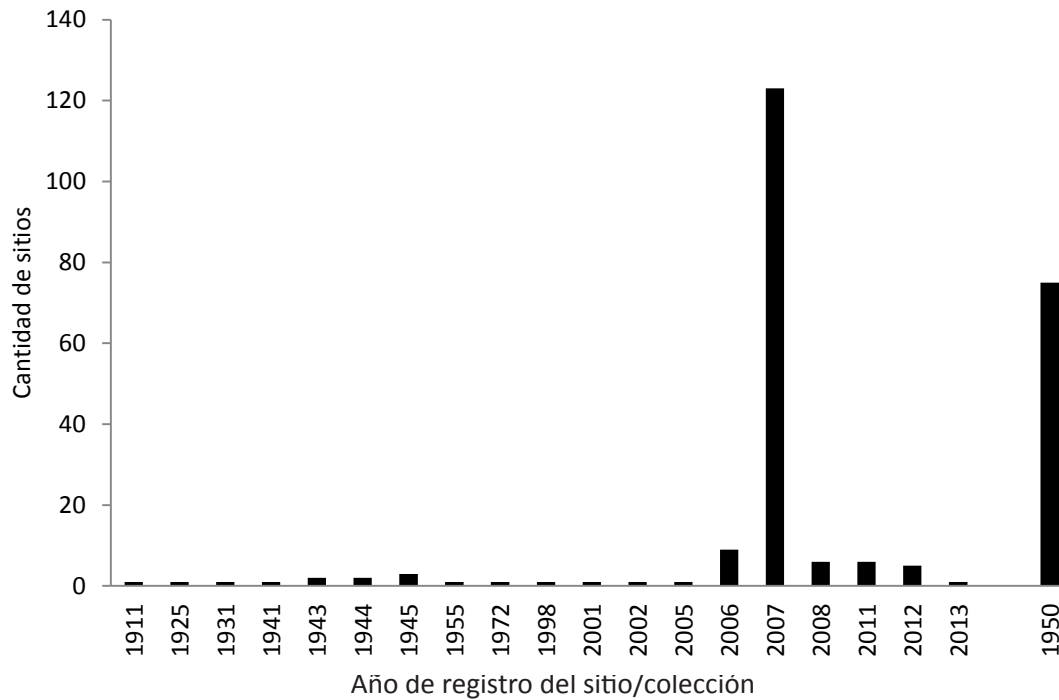


Figura 6.4.2. Cantidad de sitios arqueológicos investigados de acuerdo al año (Cruz del Eje).

declarada Patrimonio Cultural de la Humanidad. En la actualidad, el Departamento Cruz del Eje registra un total de 242 sitios arqueológicos registrados de los cuales 241 pudieron ser georeferenciados (Tablas 6.4.2 y 6.4.3 y Figuras 6.4.3 a 6.4.5). La historia de las investigaciones y relevamientos formales o no formales de sitios arqueológicos comenzó hacia las últimas décadas del siglo XIX. Félix Outes en 1911 ya mencionaba la presencia de sitios arqueológicos para el departamento en Soto (Outes, 1911), al igual que

Aparicio (1925) en Pozo del Chañar. Seguirían los trabajos de Gardner (1931) en Agua de la Pilona. Más tarde, el Prof. Antonio Serrano da cuenta de sitios para la región a través del estudio de colecciones procedentes de sitios cercanos a la ciudad de Cruz del Eje (Serrano 1945). También en la década de 1940 el Dr. Alberto Rex González realizó excavaciones en la localidad de Villa de Soto (González 1943). A ellos les continuaron otros investigadores que trabajaron en el área o registraron sitios arqueológicos durante

Origen del dato	Cantidad sitios ¹	Densidad de sitios (/KM ²)	Nivel de Intervención ²	Situación del sitio ³
Bibliografía	110	0,0165	102 (1); 1 (2); 7 (4)	104 (4); 6 (s/d)
FDAM	75	0,0113	75 (4)	75 (s/d)
Informantes	14	0,0021	13 (1); 1 (4)	13 (4)
Campo	38	0,0057	38 (1)	38 (4)
Colecciones	5	0,0008	5 (4)	1 (1); 5 (s/d)
Total	242	0,0364		

Tabla 6.4.2. Datos generales sobre los sitios arqueológicos del departamento Cruz del Eje. 1: expresados según origen del dato; 2: (1) no excavado, (2) excavado autorizado, (4) sin información; 3: (1) destruido, (2) sumergido, (4) expuesto, (s/d) sin datos.

los últimos treinta años, como los Dres. e investigadores UNC/CONICET, E. Berberían, A. Romero, A. Laguens, M. Medina (2008) D. Rivero (2006), R. Cattáneo y A. Izeta (2007), y los Lic. S. Ochoa (UNC) y A. Uribe y R. Herrero (ACC), entre otros. Pueden verse sus trabajos en la compilación bibliográfica al final de este volumen. Resultado de las prospecciones arqueológicas discutidas en su tesis doctoral, y otros trabajos, S. Pastor incorpora al registro un total de 85 sitios para este departamento (Pastor 2002, 2005, 2007; Pastor et al. 2008).

Una parte importante de los relevamientos procede de los trabajos e investigaciones del Ing. A. Montes quien para esta región reconoció la existencia de 75 paraderos o poblaciones originarias, representando un 48 % de la totalidad de las referencias. Este alto porcentaje amerita un trabajo pronto de verificación de la existencia de evidencias a los fines de convalidar los datos provenientes del Archivo Histórico de la provincia.

Este Departamento pertenece a los que poseen mayor densidad de sitios por superficie ocupada. Esto sucede debido a la gran cantidad de investigaciones realizadas en la región, tanto para las zonas serranas como para las semiplanicies del noroeste del departamento.

Una aclaración en relación al nivel de intervención de los sitios es que no ha sido estimada para muchos de ellos ya que es necesaria una observación directa de los mismos y esto estuvo fuera del alcance de nuestro trabajo.

Otro aspecto relevante lo constituyen las agrupaciones como la Asociación de Descendientes Indígenas de Córdoba o la Reserva

Cultural Tulian-Aha, que se han encargado desde 1992 de organizar espacios de encuentro para un proceso de auto reconocimiento en San Marcos Sierras. En particular para los pueblos originarios de esta región de acuerdo a Reginaldo Tulián, (descendiente de aquellos, recopilador de datos históricos, culturales y sociales, así como escritor local regionalista), fue muy importante por ejemplo, que a la plaza de San Marcos Sierras, llamada General Paz, se le cambiara la denominación por Francisco Tulián, en homenaje a su ancestro el cazqui, o cacique se empezó a plasmar lo que en el futuro iba a ser La Tulianada, la primera se realizó en abril de 1998 y el objetivo era reunir a todas las familias que vienen de un viejo tronco de origen, donde se desprenden entre otros los nombres Ochoa, Guevara, Briguera y Tulian-Aha, hoy Tulián. La Tulianada no es una fiesta popular, en sus propios términos, sino un acto histórico cultural y social. La comunidad trabaja y busca preservar su identidad biológica a través del tiempo así como también desean preservar la identidad de sus antepasados.

La situación actual de estas comunidades es compleja. Recientemente la autoridad máxima de la Comunidad Indígena Tulián del Pueblo Comechingón de San Marcos Sierras, Mariela Tulián, Casqui Curaca de la Comunidad, fue imputada en una causa donde se la acusa de usurpación de un lote de terreno en el que vive. Esta situación es producto de la complicada realidad territorial de la localidad de San Marcos Sierras, ya que en los últimos años se ha vivido una escalada constante de usurpaciones a través de los trámites de posesión y la venta de lotes que forman parte del territorio ancestral de esta Comunidad.

Además de esta Comunidad Comechingón encontramos reconocida por el INAI a la Comunidad Tacu Kuntur de San Marcos Sierras, uno de sus representantes es el Cacique Mario Frontera Tulián, quien desarrolla una importante labor de difusión sobre su cultura.

Asimismo por Resolución Nº 616/2013 del INAI se otorgó la personería a la comunidad Macat Henen, perteneciente al Pueblo Comechingón, asentada en la localidad de La Higuera. De acuerdo a la información oficial esta comunidad ha organizado un Museo Popular de Historia Regional llamado Macat Henen. El nombre indica su designación originaria: "Macat" que corresponde a la parcialidad y "Henen" que significa pueblo en lengua comechingona.

El Museo exhibe colecciones de piezas arqueológicas relacionadas con las culturas originarias. La exposición de más de 1000 piezas está organizada con otras temáticas también, en once colecciones: "Alimentos de origen americano", "Caracoles, entomofauna y fauna", "Cuadros", "Fotos", "Pueblos originarios", "Rincón de la escritura", "Rincón de la Fe", "Rincón de los tejidos", "Rincón del campo", "Rincón del hogar", "Rocas y minerales". Esta institución se define a sí misma como un Museo Popular porque pertenece a sus habitantes, quienes han prestado o donado los objetos allí expuestos. Actualmente cuenta con el reconocimiento y aval de la Dirección Nacional de Patrimonio y Museos.

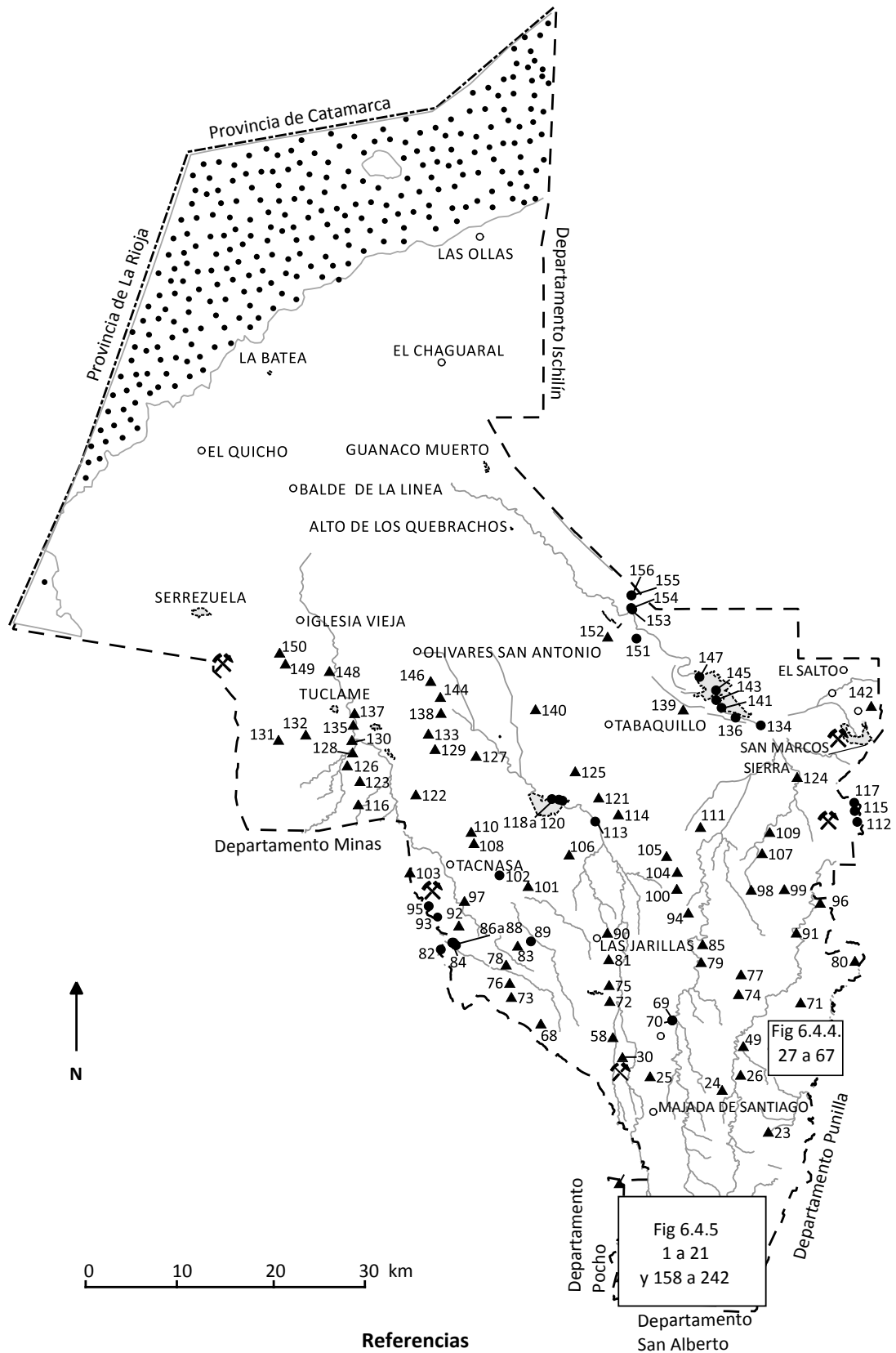
En la localidad de Toco-Toco encontramos otra comunidad en vías de reconocimiento por el INAI. Desde hace seis años, la comunidad Toco-Toco realiza ininterrumpidamente una ceremonia

ancestral conocida como "Algarrobeada". Esta actividad milenaria practicada también por diferentes pueblos indígenas de América Latina tiene una particularidad que es la cosecha de los frutos del algarrobo. La práctica se caracteriza por la espiritualidad. Es decir, se trata de una ceremonia ancestral que tiene como objetivo compartir, agradecer y comprender la importancia que tiene el monte como espacio de vida donde habitamos ya que dependemos de él y de los alimentos que nos provee. Javier Horacio Pereyra y familia, algunos de los miembros más reconocidos vienen desde hace muchos años luchando por los derechos de la comunidad, y a través de la organización de espacios de encuentro, formativos y de difusión trabajan junto a distintas instituciones para el cuidado del patrimonio del norte de Córdoba. Nélida "Nely" Montero además de ser miembro de la comunidad Comechingona es artista y lleva adelante actividades de teatro antropológico.

De acuerdo al relevamiento de J.M. Bompadre (2013) en Cruz del Eje se encuentra también en vías de registro la comunidad Mel Meli Melián.

Recientemente se ha organizado una nueva institución en Villa de Soto denominada Asociación Civil Multicultural Chihimisei (nombre originario del río). El primer evento que han organizado ha sido "1º Encuentro de Arqueología e Historia Regional del Noroeste de Córdoba Posta San Roque", que se llevó a cabo los días 4 y 5 de octubre de 2013 en la localidad de Villa de Soto. Es auspicioso que la legislatura de la provincia de Córdoba declarara su adhesión y beneplácito a dicha celebración (Res. 126737L/13) al igual que las autoridades locales dado que el carácter

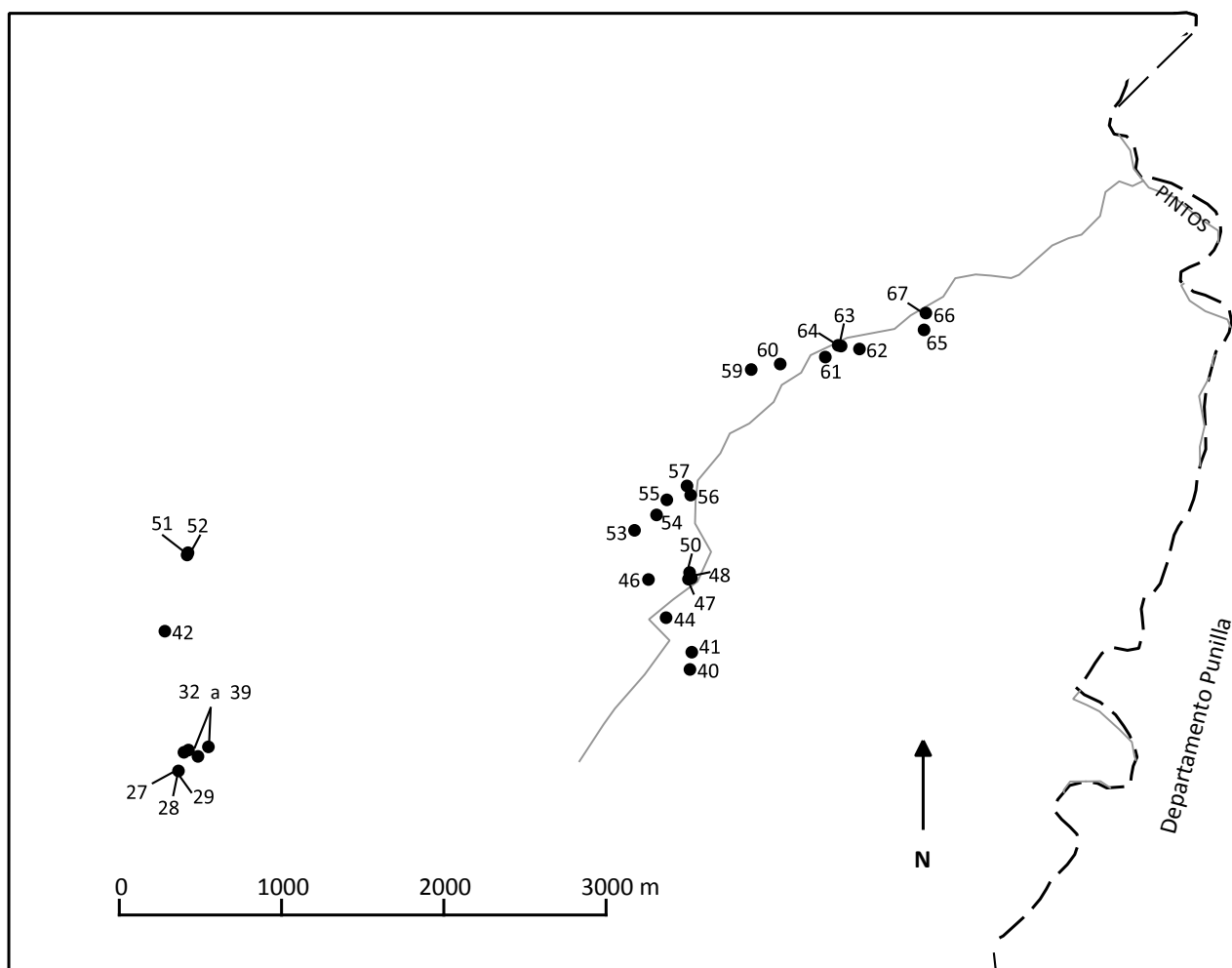
de la reunión lleva como objetivo además de resaltar la cultura y las costumbres de la región, mostrar a los avances recientes en la arqueología de distintos lugares de la Provincia de Córdoba.



Referencias

BaDACor	Actividades Humanas (IGN)	Hidrografía	División Adm. y Política
● Sitios Arqueológicos	⚡ Mina o Cantera	— Ríos y Arroyos	▤ Centros Urbanos
▲ Asentamientos Originarios		■ Salina (IGN)	○ Centros Poblados (IGN)
			▭ Límite Departamental

Figura 6. 4.3. Mapa de localización de los sitios arqueológicos del departamento, vista general.



Referencias

BaDACor

- Sitios Arqueológicos
- ▲ Asentamientos Originarios

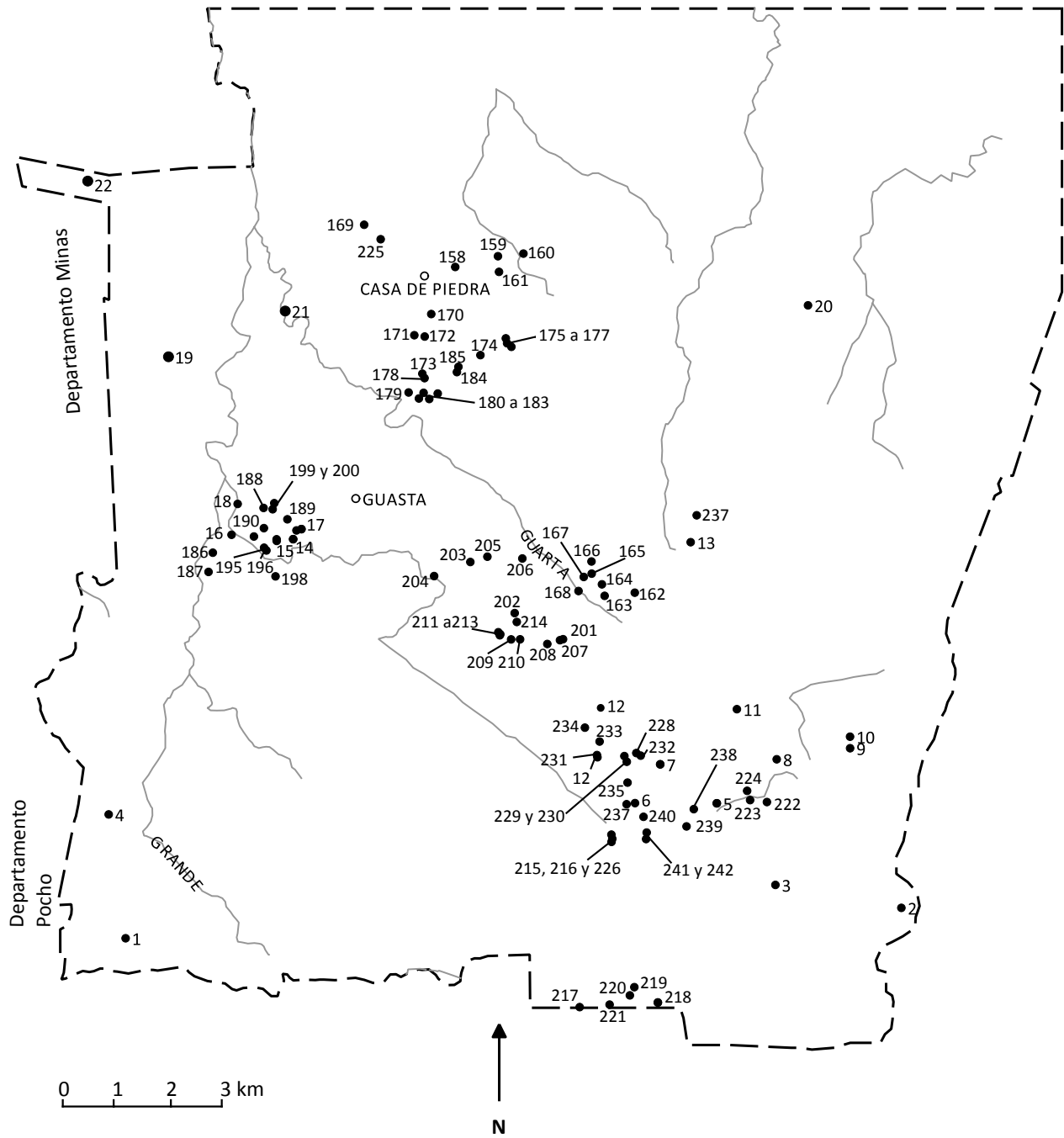
Hidrografía

- Ríos y Arroyos
- Salina (IGN)

División Adm. y Política

- ⎓ Límite Departamental

Figura 6.4.4. Mapa de localización de los sitios arqueológicos del departamento, vista de detalle 1.



Referencias

BaDACor

- Sitios Arqueológicos
- ▲ Asentamientos Originarios

Hidrografía

- Ríos y Arroyos

Dvisión Adm. y Política

- Centros Poblados (IGN)

Figura 6.4.5. Mapa de localización de los sitios arqueológicos del departamento, vista de detalle 2.

Nº	LOCALIDAD	SITIO ARQUEOLOGICO	CODIGO ANTERIOR	CARACT	SITUACIÓN	COORD	INTERV	RIESGO	FUENTES
1 -		TUHAMATUSPI	-	-	-	3	4	-	MONTES, A. (FDAM) 1950 (C)
2 TANTI		AIRE LIBRE LS	PUEDE SER EL BATAN	1	4	2	1	4	SCOTTA, R. 2012 (I)
3 LOS GIGANTES		LOS GIGANTES	-	-	-	2	4	-	MdA(FFyH-UNC) 1941-1942-1944-1972-1974 (C)
4 -		QUIVILIHENEN	-	-	-	3	4	-	MONTES, A. (FDAM) 1950 (C)
5 PNQC		RIO YUSPE 1	-	3	4	1	1	5	RIVERO, D. 2006 (RB)
6 PNQC		RIO YUSPE 16	-	3	4	1	1	5	RIVERO, D. 2006 (RB)
7 PNQC		RIO YUSPE 9	-	3	4	1	1	5	RIVERO, D. 2006 (RB)
8 -		QUICHEQUIILE	-	-	-	3	4	-	MONTES, A. (FDAM) 1950 (C)
9 TANTI		ALERO YUSPE LS	-	3	4	2	1	4	SCOTTA, R. 2012 (I)
10 TANTI		MORTEROS YUSPE LS	-	2	4	2	1	4	SCOTTA, R. 2012 (I)
11 PNQC		RIO YUSPE 11	-	3	4	2	2	5	PASTOR, S. 2002 (RB)
12 LOS GIGANTES		RIO YUSPE 14	-	1	-	2	4	-	PASTOR, S. 2005 (RB)
13 -		QUILOSACAT	-	-	-	3	4	-	MONTES, A. (FDAM) 1950 (C)
14 PNQC		RETAMILLO 13	-	1	4	1	1	5	RIVERO, D. 2006 (RB)
15 PNQC		RETAMILLO 6	-	3	4	1	1	5	RIVERO, D. 2006 (RB)
16 PNQC		RETAMILLO 3	-	3	4	1	1	5	RIVERO, D. 2006 (RB)
17 PNQC		RETAMILLO 14	-	3	4	1	1	5	RIVERO, D. 2006 (RB)
18 -		VIACTUSPI	-	-	-	3	4	-	MONTES, A. (FDAM) 1950 (C)
19 -		HANANGERSTUSPI	-	-	-	3	4	-	MONTES, A. (FDAM) 1950 (C)
20 -		TUCUNSACAT	-	-	-	3	4	-	MONTES, A. (FDAM) 1950 (C)
21 -		ESTANCIA GUASTA	-	-	-	2	4	-	MdA(FFyH-UNC) 2012 (C)
22 -		TAMARAYANTIOPI	-	-	-	3	4	-	MONTES, A. (FDAM) 1950 (C)
23 -		ALCANASACAT	-	-	-	3	4	-	MONTES, A. (FDAM) 1950 (C)
24 -		POLETOSACATE	-	-	-	3	4	-	MONTES, A. (FDAM) 1950 (C)
25 -		CANTACOLAHALO	-	-	-	3	4	-	MONTES, A. (FDAM) 1950 (C)
26 -		SIBACHI	-	-	-	3	4	-	MONTES, A. (FDAM) 1950 (C)
27 VILLA DE CHARACATO		CHARACATO 11	155	-	4	1	1	-	CATTANEO, R. E IZETA, A. 2007 (P)
28 VILLA DE CHARACATO		CHARACATO 12	156	-	4	1	1	-	CATTANEO, R. E IZETA, A. 2007 (P)
29 VILLA DE CHARACATO		CHARACATO 13	157	-	4	1	1	-	CATTANEO, R. E IZETA, A. 2007 (P)
30 -		COLOLEHALO	-	-	-	3	4	-	MONTES, A. (FDAM) 1950 (C)
31 VILLA DE CHARACATO		CHARACATO 9	153	-	4	1	1	-	CATTANEO, R. E IZETA, A. 2007 (P)
32 VILLA DE CHARACATO		CHARACATO 10	154	-	4	1	1	-	CATTANEO, R. E IZETA, A. 2007 (P)
33 VILLA DE CHARACATO		CHARACATO 4	147	-	4	1	1	-	CATTANEO, R. E IZETA, A. 2007 (P)
34 VILLA DE CHARACATO		CHARACATO 5	149	-	4	1	1	-	CATTANEO, R. E IZETA, A. 2007 (P)
35 VILLA DE CHARACATO		CHARACATO 8	152	-	4	1	1	-	CATTANEO, R. E IZETA, A. 2007 (P)
36 VILLA DE CHARACATO		CHARACATO 6	150	-	4	1	1	-	CATTANEO, R. E IZETA, A. 2007 (P)
37 VILLA DE CHARACATO		CHARACATO 7	151	-	4	1	1	-	CATTANEO, R. E IZETA, A. 2007 (P)
38 VILLA DE CHARACATO		CHARACATO 14	158	-	4	1	1	-	CATTANEO, R. E IZETA, A. 2007 (P)
39 VILLA DE CHARACATO		CHARACATO 15	159	-	4	1	1	-	CATTANEO, R. E IZETA, A. 2007 (P)
40 VILLA DE CHARACATO		CHARACATO 21	165	-	4	1	1	-	CATTANEO, R. E IZETA, A. 2007 (P)
41 VILLA DE CHARACATO		CHARACATO 22	166	-	4	1	1	-	CATTANEO, R. E IZETA, A. 2007 (P)
42 VILLA DE CHARACATO		141	-	1	4	1	1	5	CATTANEO, R. E IZETA, A. 2007 (P)
43 VILLA DE CHARACATO		142	-	3	4	1	1	5	CATTANEO, R. E IZETA, A. 2007 (P)
44 VILLA DE CHARACATO		CHARACATO 23	167	-	4	1	1	-	CATTANEO, R. E IZETA, A. 2007 (P)
45 VILLA DE CHARACATO		CHARACATO 1	143	-	4	1	1	-	CATTANEO, R. E IZETA, A. 2007 (P)

6.4.3. Listado de sitios arqueológicos del departamento Cruz del Eje (continúa).

Nº	LOCALIDAD	SITIO ARQUEOLOGICO	CODIGO ANTERIOR	CARACT	SITUACIÓN	COORD	INTERV	RIESGO	FUENTES
46	VILLA DE CHARACATO	CHARACATO 24	168	-	4	1	1	-	CATTANEO, R. E IZETA, A. 2007 (P)
47	VILLA DE CHARACATO	CHARACATO 26	170	-	4	1	1	-	CATTANEO, R. E IZETA, A. 2007 (P)
48	VILLA DE CHARACATO	CHARACATO 27	171	-	4	1	1	-	CATTANEO, R. E IZETA, A. 2007 (P)
49	-	YUSUMIN	-	-	4	3	4	-	MONTES, A. (FDAM) 1950 (C)
50	VILLA DE CHARACATO	CHARACATO 25	169	-	4	1	1	-	CATTANEO, R. E IZETA, A. 2007 (P)
51	VILLA DE CHARACATO	CHARACATO 3	145	-	4	1	1	-	CATTANEO, R. E IZETA, A. 2007 (P)
52	VILLA DE CHARACATO	CHARACATO 2	144	-	4	1	1	-	CATTANEO, R. E IZETA, A. 2007 (P)
53	VILLA DE CHARACATO	CHARACATO 19	163	-	4	1	1	-	CATTANEO, R. E IZETA, A. 2007 (P)
54	VILLA DE CHARACATO	CHARACATO 18	162	-	4	1	1	-	CATTANEO, R. E IZETA, A. 2007 (P)
55	VILLA DE CHARACATO	CHARACATO 17	161	-	4	1	1	-	CATTANEO, R. E IZETA, A. 2007 (P)
56	VILLA DE CHARACATO	CHARACATO 20	164	-	4	1	1	-	CATTANEO, R. E IZETA, A. 2007 (P)
57	VILLA DE CHARACATO	CHARACATO 16	160	-	4	1	1	-	CATTANEO, R. E IZETA, A. 2007 (P)
58	-	TINGUIHALO	-	-	-	3	4	-	MONTES, A. (FDAM) 1950 (C)
59	VILLA DE CHARACATO	CHARACATO 28	173	-	4	1	1	-	CATTANEO, R. E IZETA, A. 2007 (P)
60	VILLA DE CHARACATO	CHARACATO 29	174	-	4	1	1	-	CATTANEO, R. E IZETA, A. 2007 (P)
61	VILLA DE CHARACATO	CHARACATO 30	175	-	4	1	1	-	CATTANEO, R. E IZETA, A. 2007 (P)
62	VILLA DE CHARACATO	CHARACATO 35	184	-	4	1	1	-	CATTANEO, R. E IZETA, A. 2007 (P)
63	VILLA DE CHARACATO	CHARACATO 32	180	-	4	1	1	-	CATTANEO, R. E IZETA, A. 2007 (P)
64	VILLA DE CHARACATO	CHARACATO 31	179	-	4	1	1	-	CATTANEO, R. E IZETA, A. 2007 (P)
65	VILLA DE CHARACATO	CHARACATO 33	181	-	4	1	1	-	CATTANEO, R. E IZETA, A. 2007 (P)
66	VILLA DE CHARACATO	CHARACATO 36	183	-	4	1	1	-	CATTANEO, R. E IZETA, A. 2007 (P)
67	VILLA DE CHARACATO	CHARACATO 34	182	-	4	1	1	-	CATTANEO, R. E IZETA, A. 2007 (P)
68	-	MOSEHENEN	-	-	-	3	4	-	MONTES, A. (FDAM) 1950 (C)
69	CRUZ DEL EJE	CANDELARIA	C.CRUE.8	-	4	-	1	-	MURRA, J. 1955 (RB)
70	CRUZ DE CAÑA	ESTANCIA LA CANDELARIA	-	2	4	2	4	2	Estancia La Candelaria UNESCO 2001 (RB)
71	-	NUTOMAPISTIN	-	-	-	3	4	-	MONTES, A. (FDAM) 1950 (C)
72	-	CASALOMANAN	-	-	-	3	4	-	MONTES, A. (FDAM) 1950 (C)
73	-	MACATHENEN	-	-	-	3	4	-	MONTES, A. (FDAM) 1950 (C)
74	-	CIVICINTA	-	-	-	3	4	-	MONTES, A. (FDAM) 1950 (C)
75	-	TOCONOHAHENEN	-	-	-	3	4	-	MONTES, A. (FDAM) 1950 (C)
76	-	MACATINE	-	-	-	3	4	-	MONTES, A. (FDAM) 1950 (C)
77	-	TAPICHIE	-	-	-	3	4	-	MONTES, A. (FDAM) 1950 (C)
78	-	ATONHENEN	-	-	-	3	4	-	MONTES, A. (FDAM) 1950 (C)
79	-	CHILISACAT	-	-	-	3	4	-	MONTES, A. (FDAM) 1950 (C)
80	-	CARAGUACO	-	-	-	3	4	-	MONTES, A. (FDAM) 1950 (C)
81	-	NABAL	-	-	-	3	4	-	MONTES, A. (FDAM) 1950 (C)
82	LA HIGUERA	LA HIGUERA	C.CRUE.3	-	4	-	1	-	SERRANO, A. 1945 (RB)
83	-	MELMENO	-	-	-	3	4	-	MONTES, A. (FDAM) 1950 (C)
84	LA HIGUERA	LA SALAMANCA	-	2	4	1	1	4	URIBE, A. (ACC) 2011 (I)
85	-	CHILIPAPO	-	-	-	3	4	-	MONTES, A. (FDAM) 1950 (C)
86	LA HIGUERA	LA SALAMANCA	-	2	4	1	1	4	URIBE, A. (ACC) 2011 (I)
87	LA HIGUERA	LA SALAMANCA	-	2	4	-	1	4	URIBE, A. (ACC) 2011 (I)
88	LA HIGUERA	LA SALAMANCA	-	2	4	1	1	4	URIBE, A. (ACC) 2011 (I)
89	LA HIGUERA	LA SALAMANCA	-	2	4	-	1	4	URIBE, A. (ACC) 2011 (I)
90	-	TABA	-	-	-	3	4	-	MONTES, A. (FDAM) 1950 (C)

6.4.3. Listado de sitios arqueológicos del departamento Cruz del Eje (continúa).

Nº	LOCALIDAD	SITIO ARQUEOLOGICO	CODIGO ANTERIOR	CARACT	SITUACIÓN	COORD	INTERV	RIESGO	FUENTES
91 -		CHILANQUISNA	-	-	-	3	4	-	MONTES, A. (FDAM) 1950 (C)
92 -		CANTAPES	-	-	-	3	4	-	MONTES, A. (FDAM) 1950 (C)
93 LA HIGUERA		EL ALTAR	CRUZ DEL EJE 9	2	4	1	1	4	HERRERO, R. (ACC) 2006 (I)
94 -		TUNSAT	-	-	-	3	4	-	MONTES, A. (FDAM) 1950 (C)
95 LA HIGUERA		CRUZ DEL EJE 8	CRUZ DEL EJE 8	2	4	1	1	4	HERRERO, R. (ACC) 2006 (I)
96 -		CHABAYTUSPI	-	-	-	3	4	-	MONTES, A. (FDAM) 1950 (C)
97 -		LOLOMAHAL	-	-	-	3	4	-	MONTES, A. (FDAM) 1950 (C)
98 -		GUAMANES	-	-	-	3	4	-	MONTES, A. (FDAM) 1950 (C)
99 -		TAMA	-	-	-	3	4	-	MONTES, A. (FDAM) 1950 (C)
100 -		YOCON	-	-	-	3	4	-	MONTES, A. (FDAM) 1950 (C)
101 -		MANDALA	-	-	-	3	4	-	MONTES, A. (FDAM) 1950 (C)
102 CRUZ DELEJE		PICHANA	C.CRUE.1	-	4	-	1	-	SERRANO, A. 1945 (RB)
103 -		CHOLUMPARA	-	-	-	3	4	-	MONTES, A. (FDAM) 1950 (C)
104 -		TOXANA	-	-	-	3	4	-	MONTES, A. (FDAM) 1950 (C)
105 -		IXONA	-	-	-	3	4	-	MONTES, A. (FDAM) 1950 (C)
106 -		SOTO	-	-	-	3	4	-	MONTES, A. (FDAM) 1950 (C)
107 -		CAMOLANSACAT	-	-	-	3	4	-	MONTES, A. (FDAM) 1950 (C)
108 -		TOLAHEN	-	-	-	3	4	-	MONTES, A. (FDAM) 1950 (C)
109 -		OYBANSACAT	-	-	-	3	4	-	MONTES, A. (FDAM) 1950 (C)
110 -		MULUMAN	-	-	-	3	4	-	MONTES, A. (FDAM) 1950 (C)
111 -		COCHASACAT	-	-	-	3	4	-	MONTES, A. (FDAM) 1950 (C)
112 SAN MARCOS SIERRAS		CASA DE PIEDRA	-	2	-	3	4	-	MONTES, A. (FDAM) 1950 (C)
113 CRUZ DEL EJE		TOCONOS	CRUZ DEL EJE 5	3	4	1	1	4	BORNANCINI, C.G. 2013 (I)
114 -		CITONSACAT	-	-	-	3	4	-	SANCHEZ, O. (ACC) 2011 (I)
115 CRUZ DEL EJE		AGUA DE LA PILONA	C.CRUE.10	-	4	-	1	-	MONTES, A. (FDAM) 1950 (C)
116 -		CONTACALO	-	-	-	3	4	-	GARDNER, G1931(RB)
117 SAN MARCOS SIERRA		LAS MAZAS 3	LM3	2	4	1	1	5	MONTES, A. (FDAM) 1950(C)
118 VILLA DE SOTO		RIO SOTO	-	1	-	2	4	-	MEDINA, M.2008(RB)
119 VILLA DE SOTO		VILLA DE SOTO	-	1	1	2	4	5	MdA(FFyH-UNC) 1944 (C)
120 VILLA DE SOTO		SOTO	C.CRUE.7	-	4	-	1	-	MdA(FFyH-UNC) 1943 (C)
121 -		TABULDISPE	-	-	-	3	4	-	OUTES, F. 1911 (RB)
122 -		CHIHIMISCI	-	-	-	3	4	-	MONTES, A. (FDAM) 1950 (C)
123 -		YOPAHA	-	-	-	3	4	-	MONTES, A. (FDAM) 1950 (C)
124 -		TOCO TOCO	-	-	-	3	4	-	MONTES, A. (FDAM) 1950 (C)
125 -		TUNUN	-	-	-	3	4	-	MONTES, A. (FDAM) 1950 (C)
126 -		CACHIMAN	-	-	-	3	4	-	MONTES, A. (FDAM) 1950 (C)
127 -		TOLIMAMPA	-	-	-	3	4	-	MONTES, A. (FDAM) 1950 (C)
128 -		VICHIAHA	-	-	-	3	4	-	MONTES, A. (FDAM) 1950 (C)
129 -		TOLOAHA	-	-	-	3	4	-	MONTES, A. (FDAM) 1950 (C)
130 -		CITINAHA	-	-	-	3	4	-	MONTES, A. (FDAM) 1950 (C)
131 -		PUNTA TULALUHAN	-	-	-	3	4	-	MONTES, A. (FDAM) 1950 (C)
132 -		CHECHORENAHAL	-	-	-	3	4	-	MONTES, A. (FDAM) 1950 (C)
133 -		MAYAHA	-	-	-	3	4	-	MONTES, A. (FDAM) 1950 (C)
134 CRUZ DEL EJE		TOCO TOCO	C.CRUE.4	2	-	2	4	-	MONTES, A. (FDAM) 1950 (C)
135 -		CASNAHA	-	-	-	3	4	-	MdA(FFyH-UNC)SERRANO, A.1945(RB)
									MONTES, A. (FDAM) 1950(C)

6.4.3. Listado de sitios arqueológicos del departamento Cruz del Eje (continúa).

Nº	LOCALIDAD	SITIO ARQUEOLOGICO	CODIGO ANTERIOR	CARACT	SITUACIÓN	COORD	INTERV	RIESGO	FUENTES
136	CRUZ DELEJE	MOGROVEJO	C.CRUE.2	-	-	2	4	-	SERRANO, A.1945(RB)
137	-	MANAMPA	-	-	-	3	4	-	MONTES, A. (FDAM) 1950 (C)
138	-	ALOMA AHA	-	-	-	3	4	-	MONTES, A. (FDAM) 1950 (C)
139	-	TAMBISACAT	-	-	-	3	4	-	MONTES, A. (FDAM) 1950 (C)
140	-	CAVICHE	-	-	-	3	4	-	MONTES, A. (FDAM) 1950 (C)
141	CRUZ DELEJE	LAS FERIAS;PAMELIN	-	3	4	1	1	2	BASQUEZ DE NOBOA (I), URIBE, A. (ACC), COSTA, T. 2011(I)
142	-	CHANGO	-	-	-	3	4	-	MONTES, A. (FDAM) 1950 (C)
143	CRUZ DELEJE	POZO DEL CHAÑAR	C.CRUE.6	-	-	2	4	-	APARICIO, F.1925(RB)
144	-	TULIAN AHA	-	-	-	3	4	-	MONTES, A. (FDAM) 1950 (C)
145	CRUZ DELEJE	CRUZ DEL EJE	C.CRUE.5	1	-	2	4	-	MGA(FFYH-UNC)BERBERIAN, E.1972(RB)
146	-	NOLOMO	-	-	-	3	4	-	MONTES, A. (FDAM) 1950 (C)
147	CRUZ DELEJE	BARRANCA DE LOS LOROS	-	8	-	2	4	-	MGA(FFYH-UNC) BIALET 1943-1944 (C)
148	-	NOSICALALA	-	-	-	3	4	-	MONTES, A. (FDAM) 1950 (C)
149	-	MACHEHALEN	-	-	-	3	4	-	MONTES, A. (FDAM) 1950 (C)
150	-	MESAHEH	-	-	-	3	4	-	MONTES, A. (FDAM) 1950 (C)
151	EL BRETE	EL BRETE	CRUZ DELEJE 1	5	4	2	1	4	HERRERO, R. (ACC)1998(I)
152	-	BILIG	-	-	-	3	4	-	MONTES, A. (FDAM) 1950 (C)
153	MEDIA NARANJA	EL SIMBOLAR 4	ES4	1	4	1	1	5	MEDINA, M.2008 (RB)
154	MEDIA NARANJA	EL SIMBOLAR 1	ES1	3	4	1	1	5	MEDINA, M.2008 (RB)
155	MEDIA NARANJA	EL SIMBOLAR 2	ES2	1	4	1	1	5	MEDINA, M.2008 (RB)
156	MEDIA NARANJA	EL SIMBOLAR 3	ES3	1	4	1	1	5	MEDINA, M.2008 (RB)
157	SERREZUELA	PAMPA BLANCA	-	2	-	-	4	-	PASTOR, S. ET AL.2008 (RB)
158	PAMPA DE SAN LUIS	CUCHILLA NEVADA 1	-	1	4	1	1	2	PASTOR, S. 2007 (RB)
159	PAMPA DE SAN LUIS	CUCHILLA NEVADA 2	-	1	4	1	1	2	PASTOR, S. 2007 (RB)
160	PAMPA DE SAN LUIS	CUCHILLA NEVADA 3	-	3	4	1	1	2	PASTOR, S. 2007 (RB)
161	PAMPA DE SAN LUIS	CUCHILLA NEVADA 4	-	1	4	1	1	2	PASTOR, S. 2007 (RB)
162	PAMPA DE SAN LUIS	EL MIRADOR 1	-	3	4	1	1	2	PASTOR, S. 2007 (RB)
163	PAMPA DE SAN LUIS	EL MIRADOR 2	-	3	4	1	1	2	PASTOR, S. 2007 (RB)
164	PAMPA DE SAN LUIS	EL MIRADOR 3	-	1	4	1	1	2	PASTOR, S. 2007 (RB)
165	PAMPA DE SAN LUIS	EL MIRADOR 4	-	2	4	1	1	2	PASTOR, S. 2007 (RB)
166	PAMPA DE SAN LUIS	EL MIRADOR 5	-	3	4	1	1	2	PASTOR, S. 2007 (RB)
167	PAMPA DE SAN LUIS	EL MIRADOR 6	-	3	4	1	1	2	PASTOR, S. 2007 (RB)
168	PAMPA DE SAN LUIS	EL MIRADOR 7	-	2	4	1	1	2	PASTOR, S. 2007 (RB)
169	PAMPA DE SAN LUIS	EL PLUMERILLO 1	-	1	4	1	1	2	PASTOR, S. 2007 (RB)
170	PAMPA DE SAN LUIS	EL PLUMERILLO 3	-	1	4	1	1	2	PASTOR, S. 2007 (RB)
171	PAMPA DE SAN LUIS	EL PLUMERILLO 4	-	1	4	1	1	2	PASTOR, S. 2007 (RB)
172	PAMPA DE SAN LUIS	EL PLUMERILLO 5	-	1	4	1	1	2	PASTOR, S. 2007 (RB)
173	PAMPA DE SAN LUIS	EL QUEBRACHITO 1	-	1	4	1	1	2	PASTOR, S. 2007 (RB)
174	PAMPA DE SAN LUIS	EL QUEBRACHITO 10	-	3	4	1	1	2	PASTOR, S. 2007 (RB)
175	PAMPA DE SAN LUIS	EL QUEBRACHITO 11	-	1	4	1	1	2	PASTOR, S. 2007 (RB)
176	PAMPA DE SAN LUIS	EL QUEBRACHITO 12	-	3	4	1	1	2	PASTOR, S. 2007 (RB)
177	PAMPA DE SAN LUIS	EL QUEBRACHITO 13	-	3	4	1	1	2	PASTOR, S. 2007 (RB)
178	PAMPA DE SAN LUIS	EL QUEBRACHITO 2	-	3	4	1	1	2	PASTOR, S. 2007 (RB)
179	PAMPA DE SAN LUIS	EL QUEBRACHITO 3	-	3	4	1	1	2	PASTOR, S. 2007 (RB)
180	PAMPA DE SAN LUIS	EL QUEBRACHITO 4	-	2	4	1	1	2	PASTOR, S. 2007 (RB)

6.4.3. Listado de sitios arqueológicos del departamento Cruz del Eje (continúa).

Nº	LOCALIDAD	SITIO ARQUEOLÓGICO	CODIGO ANTERIOR	CARACT	SITUACIÓN	COORD	INTERV	RIESGO	FUENTES
181	PAMPA DE SAN LUIS	EL QUEBRACHITO 5		3	4	1	1	2	PASTOR, S. 2007 (RB)
182	PAMPA DE SAN LUIS	EL QUEBRACHITO 6		3	4	1	1	2	PASTOR, S. 2007 (RB)
183	PAMPA DE SAN LUIS	EL QUEBRACHITO 7		3	4	1	1	2	PASTOR, S. 2007 (RB)
184	PAMPA DE SAN LUIS	EL QUEBRACHITO 8		3	4	1	1	2	PASTOR, S. 2007 (RB)
185	PAMPA DE SAN LUIS	EL QUEBRACHITO 9		3	4	1	1	2	PASTOR, S. 2007 (RB)
186	PAMPA DE SAN LUIS	RIO GRANDE 1		2	4	1	1	2	PASTOR, S. 2007 (RB)
187	PAMPA DE SAN LUIS	RIO GRANDE 2		1	4	1	1	2	PASTOR, S. 2007 (RB)
188	PAMPA DE SAN LUIS	RIO RETAMILLO 1		1	4	1	1	2	PASTOR, S. 2007 (RB)
189	PAMPA DE SAN LUIS	RIO RETAMILLO 10		3	4	1	1	2	PASTOR, S. 2007 (RB)
190	PAMPA DE SAN LUIS	RIO RETAMILLO 11		2	4	1	1	2	PASTOR, S. 2007 (RB)
191	PAMPA DE SAN LUIS	RIO RETAMILLO 12		2	4	1	1	2	PASTOR, S. 2007 (RB)
192	PAMPA DE SAN LUIS	RIO RETAMILLO 13		3	4	1	1	2	PASTOR, S. 2007 (RB)
193	PAMPA DE SAN LUIS	RIO RETAMILLO 14		1	4	1	1	2	PASTOR, S. 2007 (RB)
194	PAMPA DE SAN LUIS	RIO RETAMILLO 2		1	4	1	1	2	PASTOR, S. 2007 (RB)
195	PAMPA DE SAN LUIS	RIO RETAMILLO 4		2	4	1	1	2	PASTOR, S. 2007 (RB)
196	PAMPA DE SAN LUIS	RIO RETAMILLO 5		1	4	1	1	2	PASTOR, S. 2007 (RB)
197	PAMPA DE SAN LUIS	RIO RETAMILLO 6		1	4	1	1	2	PASTOR, S. 2007 (RB)
198	PAMPA DE SAN LUIS	RIO RETAMILLO 7		1	4	1	1	2	PASTOR, S. 2007 (RB)
199	PAMPA DE SAN LUIS	RIO RETAMILLO 8		3	4	1	1	2	PASTOR, S. 2007 (RB)
200	PAMPA DE SAN LUIS	RIO RETAMILLO 9		1	4	1	1	2	PASTOR, S. 2007 (RB)
201	PAMPA DE SAN LUIS	SALA GRANDE 1		3	4	1	1	2	PASTOR, S. 2007 (RB)
202	PAMPA DE SAN LUIS	SALA GRANDE 10		3	4	1	1	2	PASTOR, S. 2007 (RB)
203	PAMPA DE SAN LUIS	SALA GRANDE 11		3	4	1	1	2	PASTOR, S. 2007 (RB)
204	PAMPA DE SAN LUIS	SALA GRANDE 12		3	4	1	1	2	PASTOR, S. 2007 (RB)
205	PAMPA DE SAN LUIS	SALA GRANDE 13		2	4	1	1	2	PASTOR, S. 2007 (RB)
206	PAMPA DE SAN LUIS	SALA GRANDE 14		1	4	1	1	2	PASTOR, S. 2007 (RB)
207	PAMPA DE SAN LUIS	SALA GRANDE 2		1	4	1	1	2	PASTOR, S. 2007 (RB)
208	PAMPA DE SAN LUIS	SALA GRANDE 3		2	4	1	1	2	PASTOR, S. 2007 (RB)
209	PAMPA DE SAN LUIS	SALA GRANDE 4		3	4	1	1	2	PASTOR, S. 2007 (RB)
210	PAMPA DE SAN LUIS	SALA GRANDE 5		3	4	1	1	2	PASTOR, S. 2007 (RB)
211	PAMPA DE SAN LUIS	SALA GRANDE 6		2	4	1	1	2	PASTOR, S. 2007 (RB)
212	PAMPA DE SAN LUIS	SALA GRANDE 7		2	4	1	1	2	PASTOR, S. 2007 (RB)
213	PAMPA DE SAN LUIS	SALA GRANDE 8		3	4	1	1	2	PASTOR, S. 2007 (RB)
214	PAMPA DE SAN LUIS	SALA GRANDE 9		3	4	1	1	2	PASTOR, S. 2007 (RB)
215	LOS GIGANTES	HUECO DE ANSELMO 2		3	4	1	1	2	PASTOR, S. 2007 (RB)
216	LOS GIGANTES	HUECO DE ANSELMO 3		3	4	1	1	2	PASTOR, S. 2007 (RB)
217	LOS GIGANTES	CASA DE CUELLO 1		1	4	1	1	2	PASTOR, S. 2007 (RB)
218	LOS GIGANTES	EL MOGOTE 1		1	4	1	1	2	PASTOR, S. 2007 (RB)
219	LOS GIGANTES	EL MOGOTE 2		3	4	1	1	2	PASTOR, S. 2007 (RB)
220	LOS GIGANTES	EL MOGOTE 3		1	4	1	1	2	PASTOR, S. 2007 (RB)
221	LOS GIGANTES	EL MOGOTE 6		3	4	1	1	2	PASTOR, S. 2007 (RB)
222	LOS GIGANTES	CASA DE REINA 1		2	4	1	1	2	PASTOR, S. 2007 (RB)
223	LOS GIGANTES	CASA DE REINA 2		2	4	1	1	2	PASTOR, S. 2007 (RB)
224	LOS GIGANTES	CASA DE REINA 3		1	4	1	1	2	PASTOR, S. 2007 (RB)
225	PAMPA DE SAN LUIS	EL PLUMERILLO 2		1	4	1	1	2	PASTOR, S. 2007 (RB)

6.4.3. Listado de sitios arqueológicos del departamento Cruz del Eje (continúa).

Nº LOCALIDAD	SITIO ARQUEOLOGICO	CODIGO ANTERIOR	CARACT	SITUACIÓN	COORD	INTERV	RIESGO	FUENTES
226	LOS GIGANTES	HUECO DE ANSELMO 1	3	4	1	1	2	PASTOR, S. 2007 (RB)
227	LOS GIGANTES	RIO YUSPE 1	3	4	1	1	2	PASTOR, S. 2007 (RB)
228	LOS GIGANTES	RIO YUSPE 10	2	4	1	1	2	PASTOR, S. 2007 (RB)
229	LOS GIGANTES	RIO YUSPE 12	3	4	1	1	2	PASTOR, S. 2007 (RB)
230	LOS GIGANTES	RIO YUSPE 13	1	4	1	1	2	PASTOR, S. 2007 (RB)
231	LOS GIGANTES	RIO YUSPE 15	3	4	1	2	2	PASTOR, S. 2007 (RB)
232	LOS GIGANTES	RIO YUSPE 17	3	4	1	1	2	PASTOR, S. 2007 (RB)
233	LOS GIGANTES	RIO YUSPE 18	2	4	1	1	2	PASTOR, S. 2007 (RB)
234	LOS GIGANTES	RIO YUSPE 19	1	4	1	1	2	PASTOR, S. 2007 (RB)
235	LOS GIGANTES	RIO YUSPE 2	2	4	1	1	2	PASTOR, S. 2007 (RB)
236	LOS GIGANTES	RIO YUSPE 20	3	4	1	1	2	PASTOR, S. 2007 (RB)
237	LOS GIGANTES	RIO YUSPE 3	3	4	1	1	2	PASTOR, S. 2007 (RB)
238	LOS GIGANTES	RIO YUSPE 4	2	4	1	1	2	PASTOR, S. 2007 (RB)
239	LOS GIGANTES	RIO YUSPE 5	3	4	1	1	2	PASTOR, S. 2007 (RB)
240	LOS GIGANTES	RIO YUSPE 6	3	4	1	1	2	PASTOR, S. 2007 (RB)
241	LOS GIGANTES	RIO YUSPE 7	2	4	1	1	2	PASTOR, S. 2007 (RB)
242	LOS GIGANTES	RIO YUSPE 8	2	4	1	1	2	PASTOR, S. 2007 (RB)

6.4.3. Listado de sitios arqueológicos del departamento Cruz del Eje.

