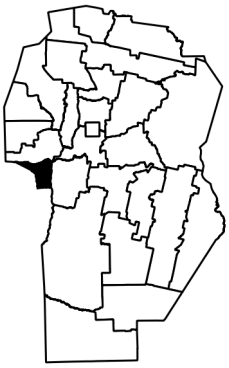

6.19. SAN JAVIER

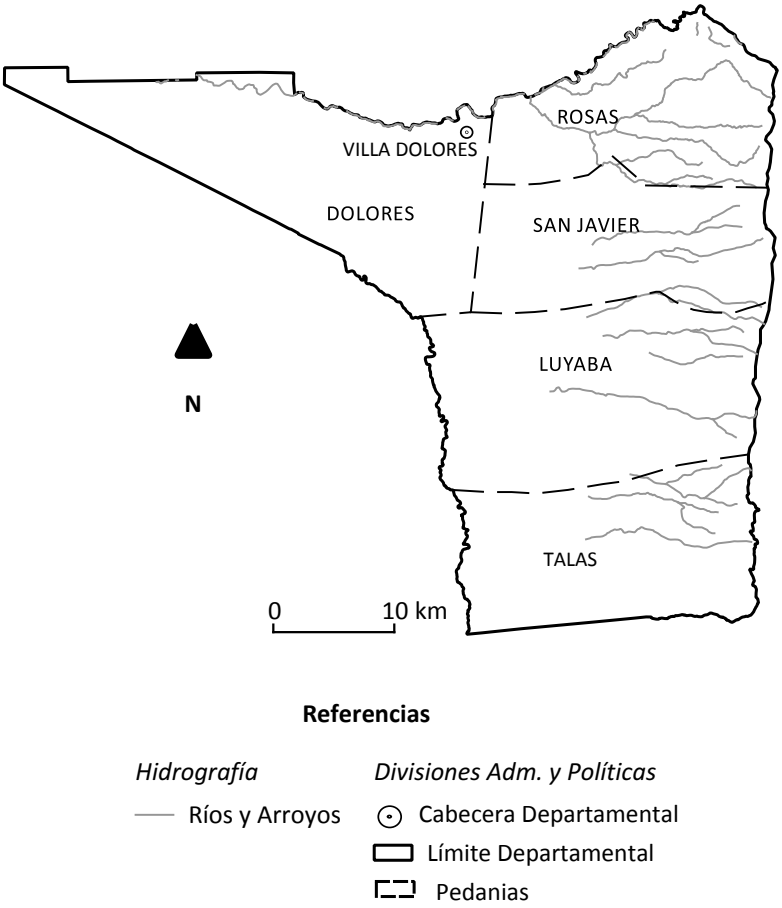

Figura 6.19.1. Mapa general del departamento San Javier.

El departamento posee una extensión de 1.652 km² y limita al norte con el departamento San Alberto, al nordeste con el departamento Santa María, al este con el departamento Calamuchita y al sur y oeste con la provincia de San Luis. Para los fines catastrales el departamento se divide en cinco pedanías: Dolores, Luyaba, Rosas, San Javier y Talas (Figura 6.19.1).

Con respecto a los datos poblacionales este departamento se ubica en el puesto 15 con una densidad de 32.4 hab/km², siendo Villa Dolores la

ciudad más poblada. La ciudad fue fundada el 21 de abril de 1853, por un decreto sancionado por el gobernador de Córdoba, Alejo Carmen Guzmán, en una zona poco poblada y debía ubicarse en la zona norte del río (Albarracín 1889). El 4 de enero de 1854 un nuevo decreto establece que el poblado debía estar en el sur del río, Paso de León, debido que en este sector existían mejores condiciones para establecerse. El asentamiento definitivo se produjo el 27 de febrero de 1856 en el paraje Paso de León, ubicado en la franja sur del río de los Sauces. Al inaugurarse la capilla Nuestra Señora de los Dolores, se le asigna el nombre de Villa Dolores.

De los 22 sitios inventariados 19 de ellos corresponden a los relevamientos del Archivo Histórico realizados por el Ing. Anibal Montes en 1950 y georreferenciados por Izeta (2012)(Tablas 6.19.2 y 6.19.3).

Dentro de las investigaciones publicadas hemos hallado tres referencias, la primera en Serrano (1945) referido al sitio Las Tapias, luego el trabajo del Lic. Rodolfo Herrero, correspondiente al sitio El Vallecito de 1985, y otra en un informe de la ACC (2006) del sitio denominado Luyaba 1 en la localidad del mismo nombre. Finalmente encontramos una colección del sitio Guasmara en el MdA (FFyH-UNC) así como en una publicación de Laguens, Demarchi y Fabra (2007) y de la Dra Mariana Fabra (2009) en su tesis de maestria, con datos sobre esa localidad. También encontramos citado en el trabajo de Nores et al. (2011) datos sobre el sitio Loma Bola.

En particular, en cuanto a las cuestiones institucionales encontramos además varios museos:

1. el Museo Guasmara, en las inmediaciones de la villa, en un pequeño paraje entre lomas como resultado del esfuerzo individual de un aficionado, el Sr. Alfredo Leyría, que sintió la necesidad de preservar el patrimonio local y difundir la cultura de los antiguos del lugar y su historia.
2. el Museo Comechingón ubicado a unos 3 kilómetros de la rotonda de acceso a Mina Clavero en el Paraje Cañada Larga accediendo por el Camino de las Altas Cumbres, dirigido por el Sr. Alberto Cubría que cuenta también con materiales y colecciones de sitios de la localidad.
3. Un tema aparte le corresponde al Museo Polifacético Rocsen, donde también se cuenta con innumerables piezas y colecciones de sitios arqueológicos de la provincia de Córdoba y el mundo.

Población censo 2010	Población censo 2001	Variación %	Densidad Poblacional	Ciudad Cabecera	Sup. (km²)	Pedanías	Municipios y comunas
53520	48951	9,3%	32,39	Villa Dolores	1652	Dolores Luyaba Rosas San Javier Talas	11

Tabla 6.19.1. Datos poblacionales y políticos del departamento San Javier.

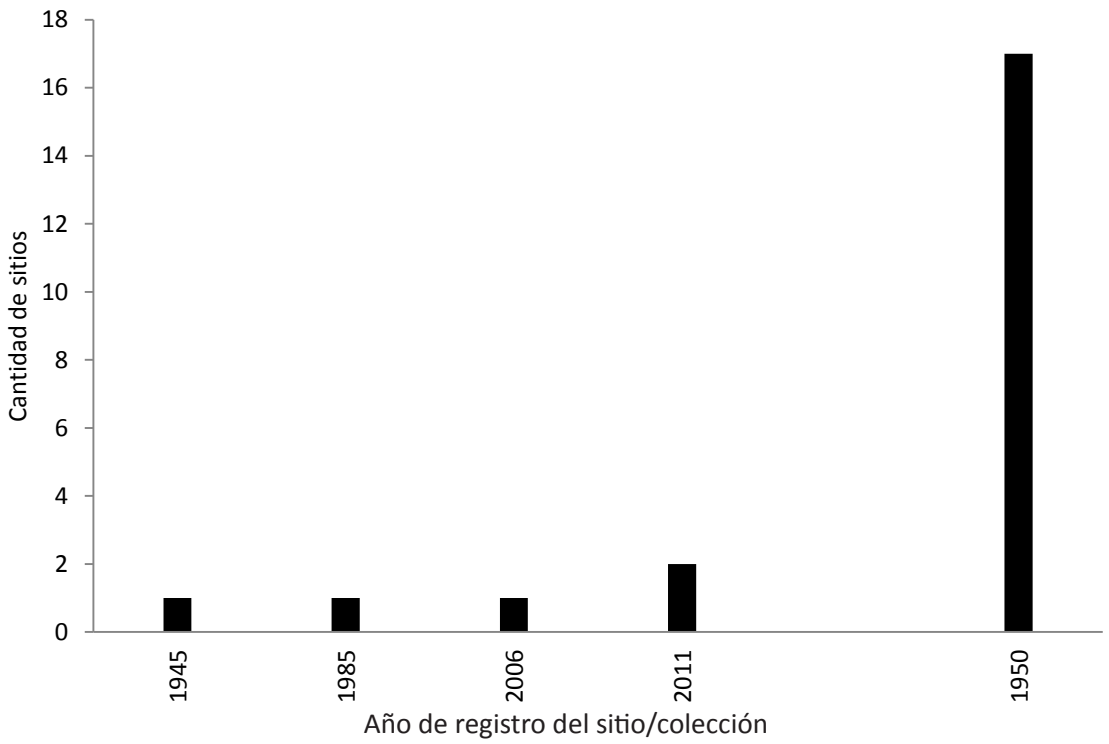

Figura 6.19.2. Cantidad de sitios arqueológicos investigados de acuerdo al año (San Javier).

Origen del dato	Cantidad sitios[1]	Densidad de sitios (/KM^2)	Nivel de Intervención[2]	Situación del sitio[3]
Bibliografía	4	0.0024	2 (1); 1 (2) 1 (4)	3 (4); 1 (s/d)
FDAM	17	0.0103	17 (4)	17 (s/d)
Informantes	1	0.0006	1 (1)	1 (4)
Total	22			

Tabla 6.19.2. Datos generales sobre los sitios arqueológicos del departamento San Javier. 1: expresados según origen del dato; 2: (1) no excavado, (2) excavado autorizado, (4) sin datos; 3: (4) expuesto (s/d) sin datos.

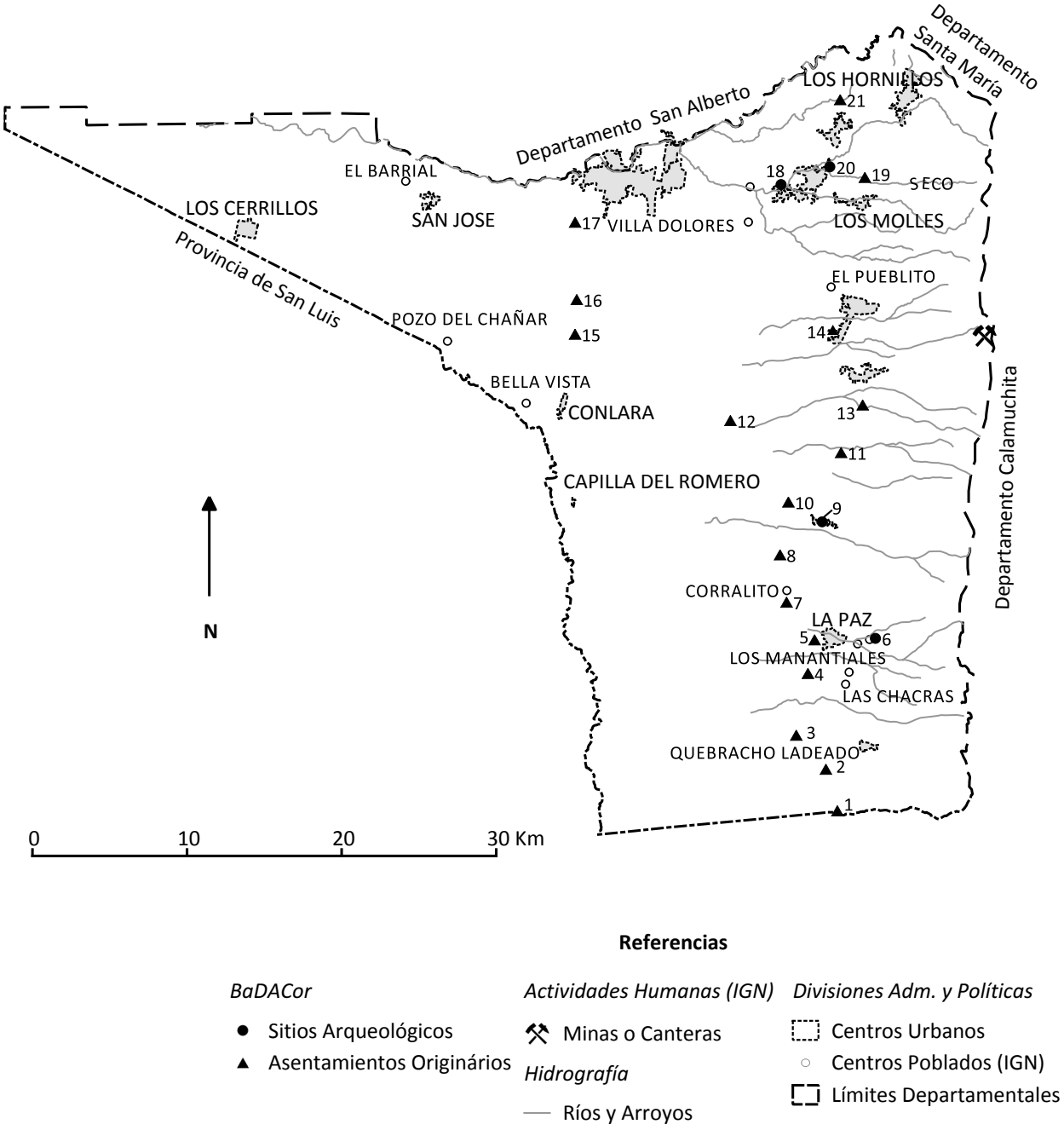

Figura 6.19.3. Mapa de localización de los sitios arqueológicos del departamento, vista general.

Nº	LOCALIDAD	SITIO ARQUEOLOGICO	CODIGO ANTERIOR	CARACT	SITUACIÓN	COORD	INTERV	RIESGO	FUENTES
1	-	TALTAN	-	-	-	3	4	-	MdA(FFyH-UNC) MONTES, A. (FDAM) 1950 (C)
2	-	TOCATACO	-	-	-	3	4	-	MdA(FFyH-UNC) MONTES, A. (FDAM) 1950 (C)
3	-	MALAYO	-	-	-	3	4	-	MdA(FFyH-UNC) MONTES, A. (FDAM) 1950 (C)
4	-	LUYABA	-	-	-	3	4	-	MdA(FFyH-UNC) MONTES, A. (FDAM) 1950 (C)
5	-	NANCHIRA	-	-	-	3	4	-	MdA(FFyH-UNC) MONTES, A. (FDAM) 1950 (C)
6	LOMA BOLA	LOMA BOLA	-	4	4	1	1	4	MdA(FFyH-UNC) (C) NORES, R. ET AL. 2011 (RB)
7	-	LUININ	-	-	-	3	4	-	MdA(FFyH-UNC) MONTES, A. (FDAM) 1950 (C)
8	-	GUSPULO	-	-	-	3	4	-	MdA(FFyH-UNC) MONTES, A. (FDAM) 1950 (C)
9	LUYABA	LUYABA 1	SAN JAVIER 1	1	4	1	1	4	HERRERO, R. (ACC) 2006 (I)
10	-	CALPISTA	-	-	-	3	4	-	MdA(FFyH-UNC) MONTES, A. (FDAM) 1950 (C)
11	-	YACANTO	-	-	-	3	4	-	MdA(FFyH-UNC) MONTES, A. (FDAM) 1950 (C)
12	-	NADIRA	-	-	-	3	4	-	MdA(FFyH-UNC) MONTES, A. (FDAM) 1950 (C)
13	-	CHUCHIRA	-	-	-	3	4	-	MdA(FFyH-UNC) MONTES, A. (FDAM) 1950 (C)
14	-	CHIBIA	-	-	-	3	4	-	MdA(FFyH-UNC) MONTES, A. (FDAM) 1950 (C)
15	-	HALNASAN	-	-	-	3	4	-	MdA(FFyH-UNC) MONTES, A. (FDAM) 1950 (C)
16	-	TILAHENEN	-	-	-	3	4	-	MdA(FFyH-UNC) MONTES, A. (FDAM) 1950 (C)
17	-	PAHA	-	-	-	3	4	-	MdA(FFyH-UNC) MONTES, A. (FDAM) 1950 (C)
18	LAS TAPIAS	EL VALLECITO	SAN JAVIER 2	1	4	2	1	4	HERRERO, R. 1985 (RB)
19	-	CHIQUEBI	-	-	-	3	4	-	MdA(FFyH-UNC) MONTES, A. (FDAM) 1950 (C)
20	VILLA DE LAS ROSAS	GUASMARA	-	4	4	1	2	5	MdA(FFyH-UNC) (C) SALEGA, S. 2011 (RB)
21	-	CAMEHISARA	-	-	-	3	4	-	MdA(FFyH-UNC) MONTES, A. (FDAM) 1950 (C)
22	VILLA DOLORES	LAS TAPIAS	C. SAJ.1	1	-	-	4	-	SERRANO, A. 1945 (RB)

Tabla 6.19.3. Listado de sitios arqueológicos del departamento San Javier.